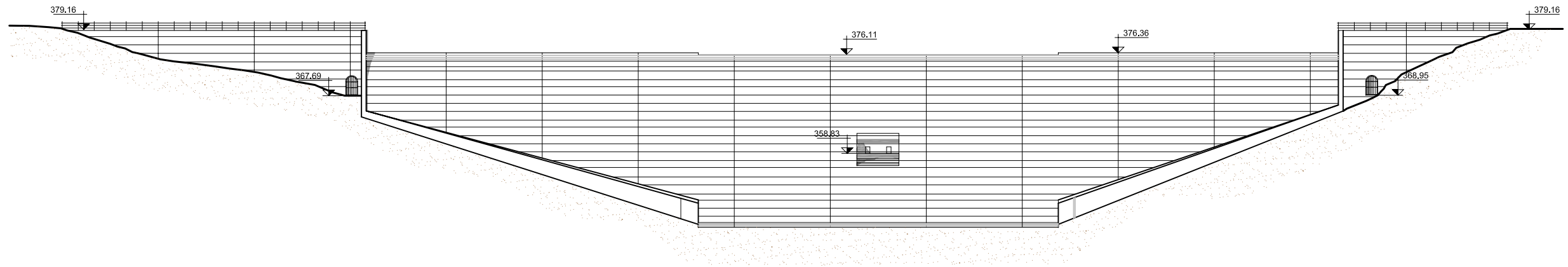
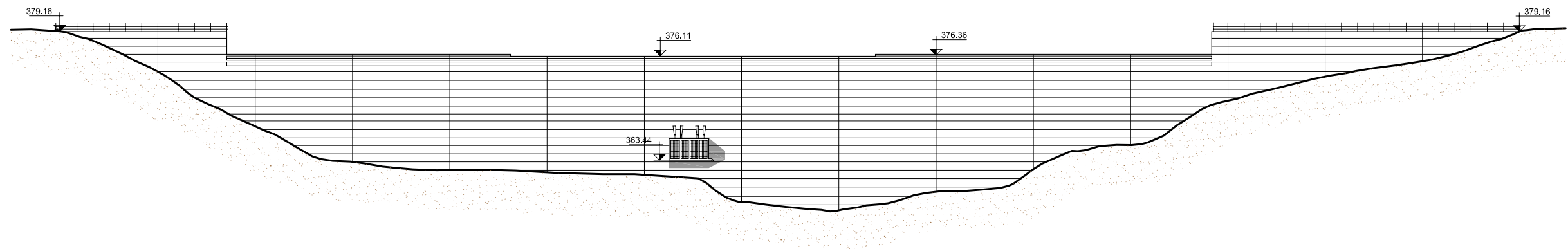


BLOQUE 14	BLOQUE 12	BLOQUE 10	BLOQUE 8	BLOQUE 6	BLOQUE 4	BLOQUE 2	BLOQUE 0	BLOQUE 1	BLOQUE 3	BLOQUE 5	BLOQUE 7	BLOQUE 9	BLOQUE 11	BLOQUE 13
-----------	-----------	-----------	----------	----------	----------	----------	----------	----------	----------	----------	----------	----------	-----------	-----------

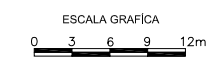



ALZADO AGUAS ABAJO
ESCALA 1:600

BLOQUE 13	BLOQUE 11	BLOQUE 9	BLOQUE 7	BLOQUE 5	BLOQUE 3	BLOQUE 1	BLOQUE 0	BLOQUE 2	BLOQUE 4	BLOQUE 6	BLOQUE 8	BLOQUE 10	BLOQUE 12	BLOQUE 14
-----------	-----------	----------	----------	----------	----------	----------	----------	----------	----------	----------	----------	-----------	-----------	-----------



ALZADO AGUAS ARRIBA
ESCALA 1:600



 MINISTERIO DE MEDIO AMBIENTE DIRECCIÓN GENERAL DEL AGUA CONFEDERACIÓN HIDROGRÁFICA DEL SEGURO	FECHA: NOVIEMBRE 2004 ESCALA: 1:600
	XYZT PRESA DE DOÑA ANA ALZADOS DE LA PRESA PLANO Nº 2.2 HOJA 1 DE 1