




— COTA DE ALVIADERO 357.18 (49.64)
— COTA DE CORONACIÓN 364.09 (56.55)

 MINISTERIO DE MEDIO AMBIENTE	DIRECCIÓN GENERAL DEL AGUA	
	CONFEDERACIÓN HIDROGRÁFICA DEL SEGURO	
XYZT PRESA DE LA CIERVA		
PLANTA DEL EMBALSE		
 IBERHIDRA  INCLAM <small>INGENIERÍA DEL AGUA</small>	FECHA: NOVIEMBRE 2004 ESCALA: 1:5000	PLANO Nº 1.4 HOJA 1 DE 1

C-1 PLANTA DEL EMBALSE.DWG