



ANEXO III
MAPAS DE ISOPIEZAS
GOLDEN SURFER

ÍNDICE GENERAL

1	MAPAS DE ISOPIEZAS DEL ACUÍFERO SUPERIOR.....	3
2	MAPAS DE ISOPIEZAS DEL ACUÍFERO PROFUNDO	8

ÍNDICE DE FIGURAS

Figura 1.	Mapa de isopiezas acuífero superior 03/07/06.....	3
Figura 2.	Mapa de isopiezas acuífero superior 02/11/06.....	4
Figura 3.	Mapa de isopiezas acuífero superior 27/11/06.....	5
Figura 4.	Mapa de isopiezas acuífero superior 23/01/07	6
Figura 5.	Mapa de isopiezas acuífero superior 02/02/07	7
Figura 6.	Mapa de isopiezas acuífero profundo 08/03/06	8
Figura 7.	Mapa de isopiezas acuífero profundo 29/06/06	9
Figura 8.	Mapa de isopiezas acuífero profundo 06/11/06	10
Figura 9.	Mapa de isopiezas acuífero profundo 04/12/06	11
Figura 10.	Mapa de isopiezas acuífero profundo 09/01/07	12
Figura 11.	Mapa de isopiezas acuífero profundo 02/02/07	13

1 MAPAS DE ISOPIEZAS DEL ACUÍFERO SUPERIOR

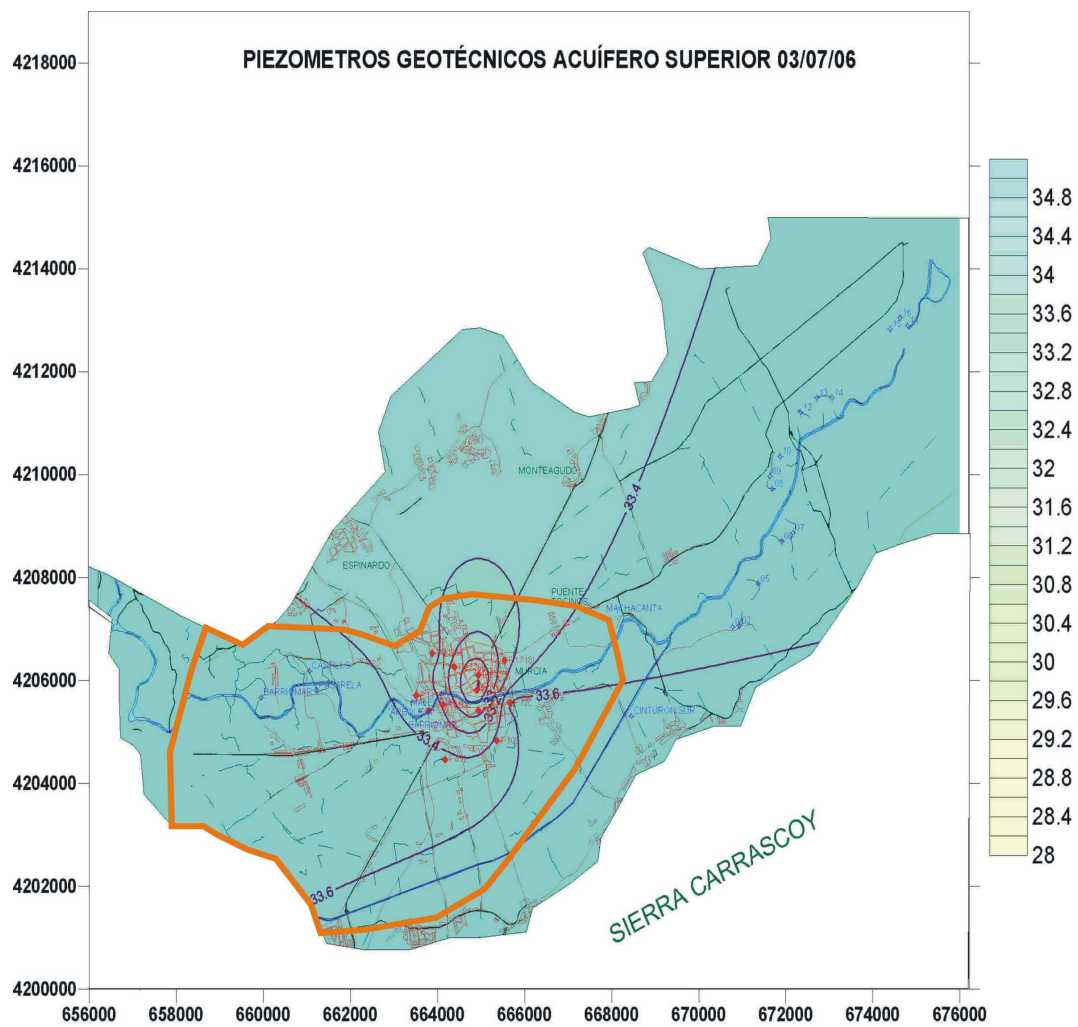


Figura 1. Mapa de isopiezas acuífero superior 03/07/06

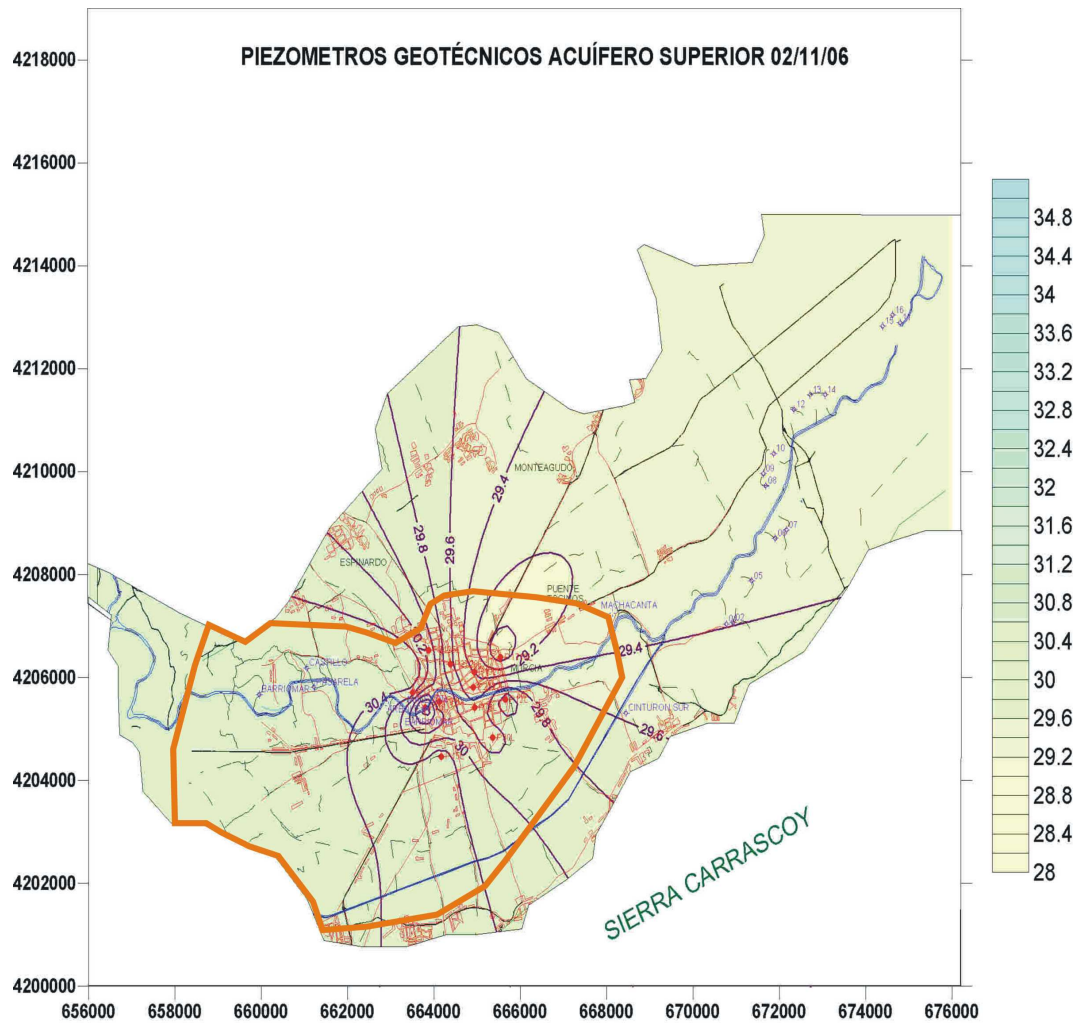


Figura 2. Mapa de isopiezas acuífero superior 02/11/06

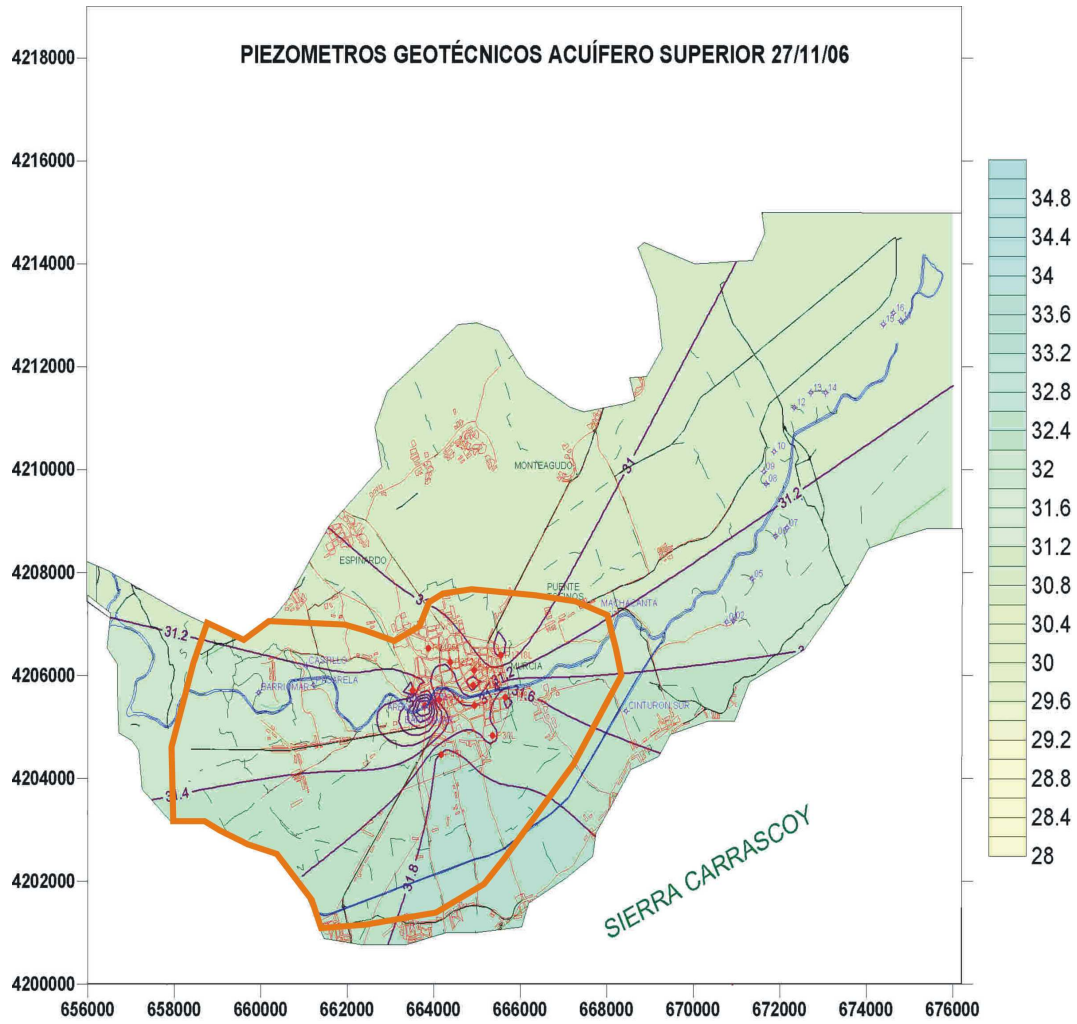


Figura 3. Mapa de isopiezas acuífero superior 27/11/06

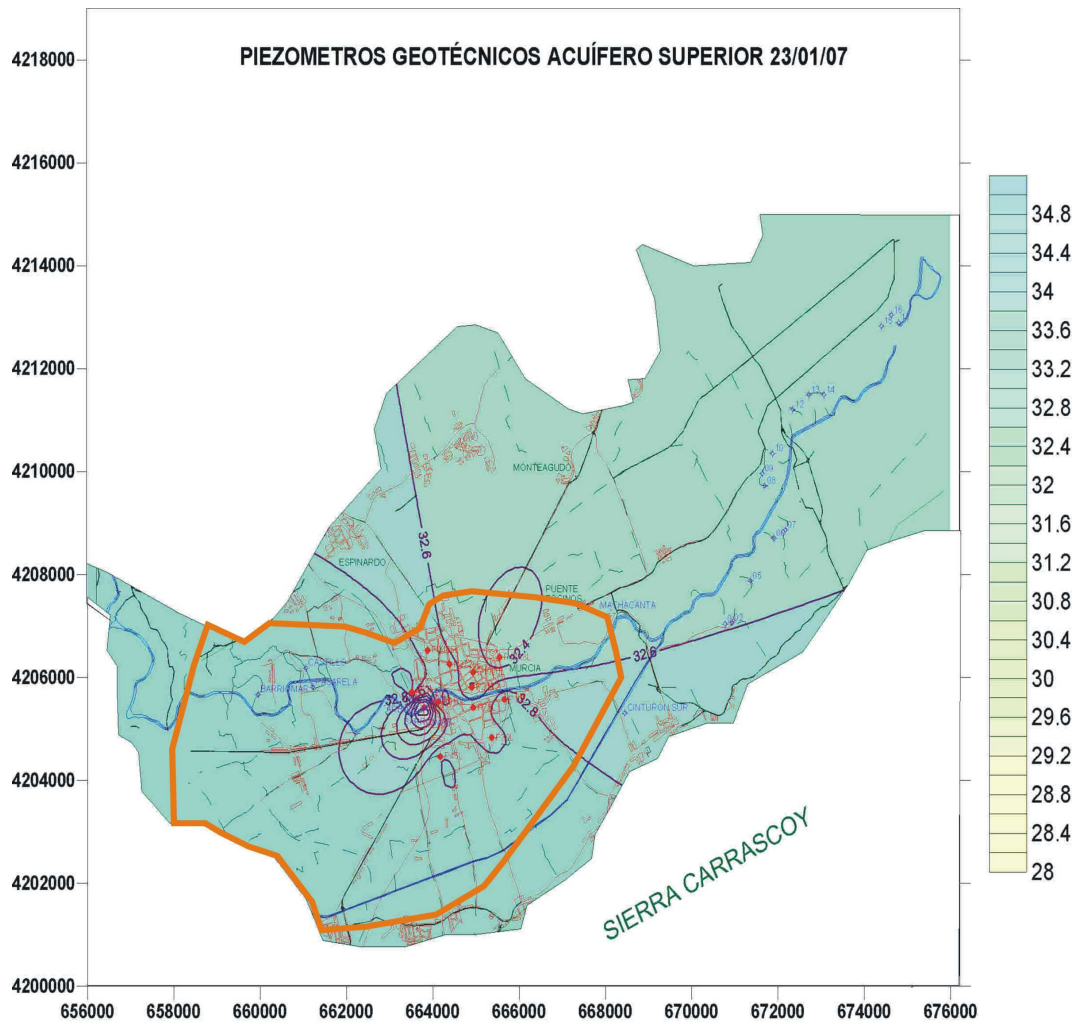


Figura 4. Mapa de isopiezas acuífero superior 23/01/07

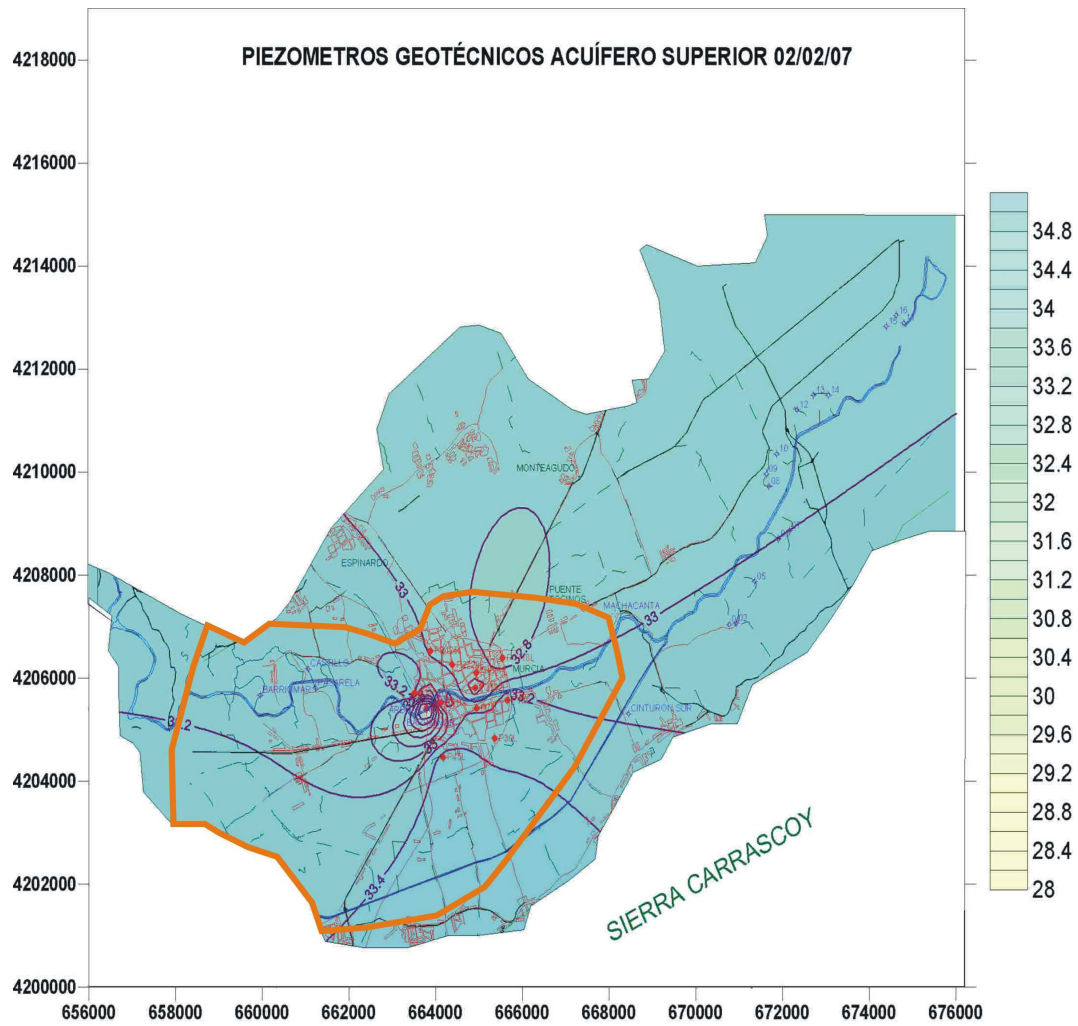


Figura 5. Mapa de isopiezas acuífero superior 02/02/07

2 MAPAS DE ISOPIEZAS DEL ACUÍFERO PROFUNDO

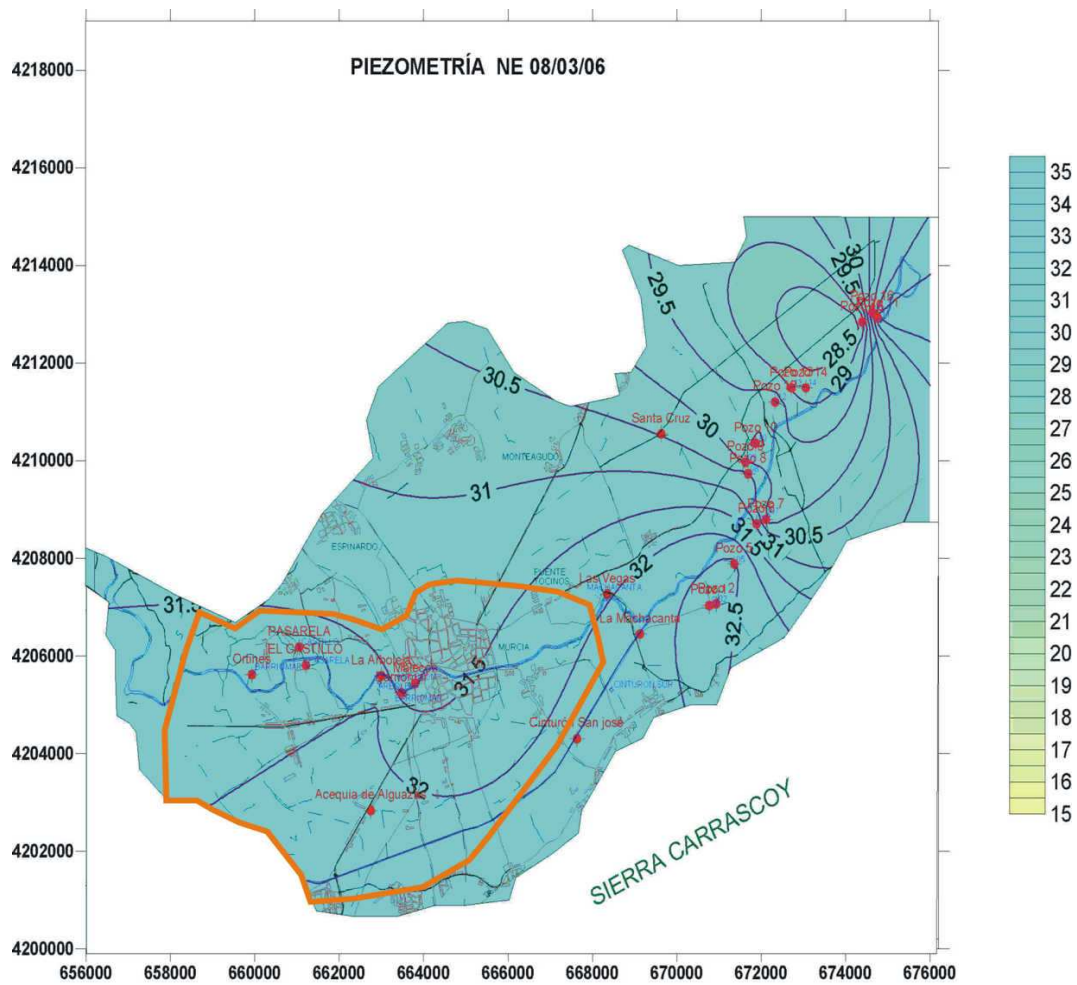


Figura 6. Mapa de isopiezas acuífero profundo 08/03/06

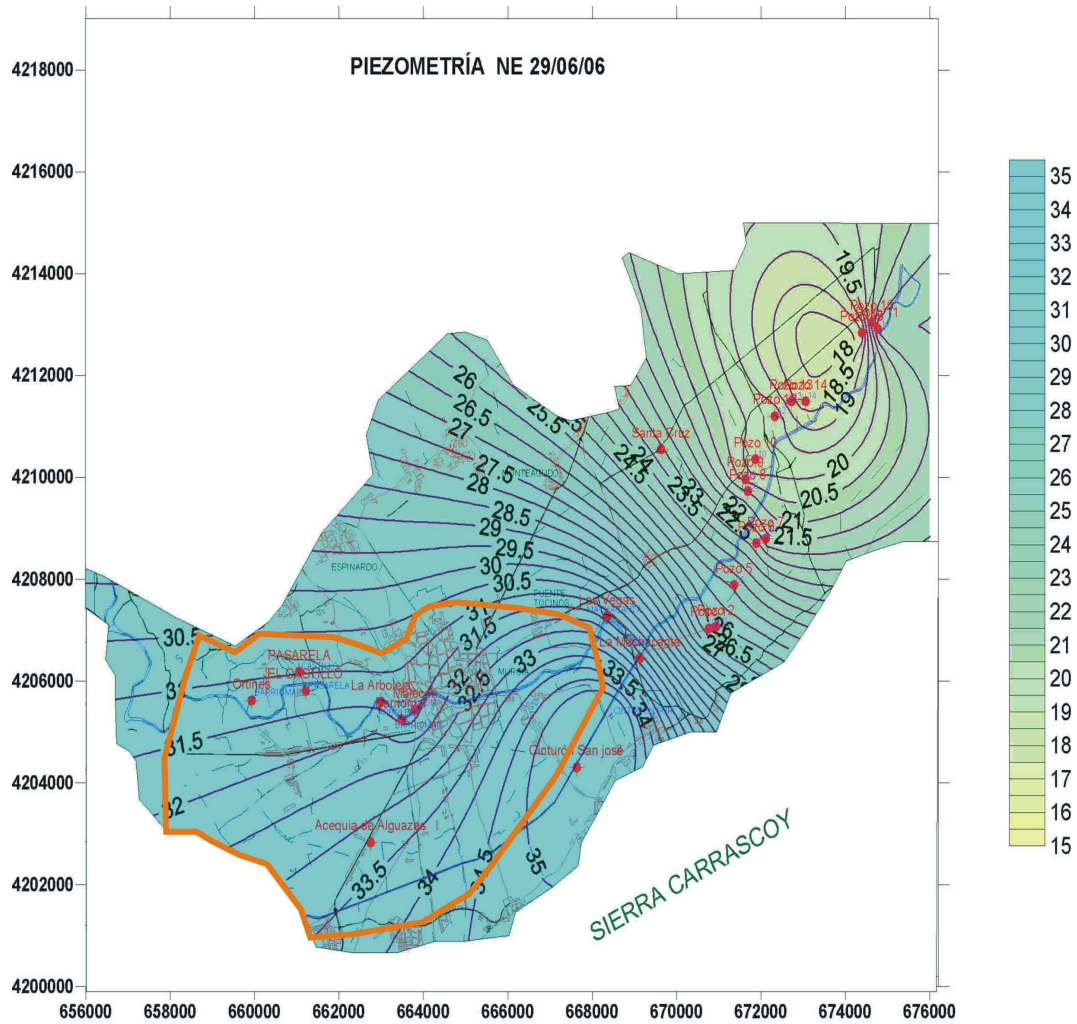


Figura 7. Mapa de isopiezas acuífero profundo 29/06/06

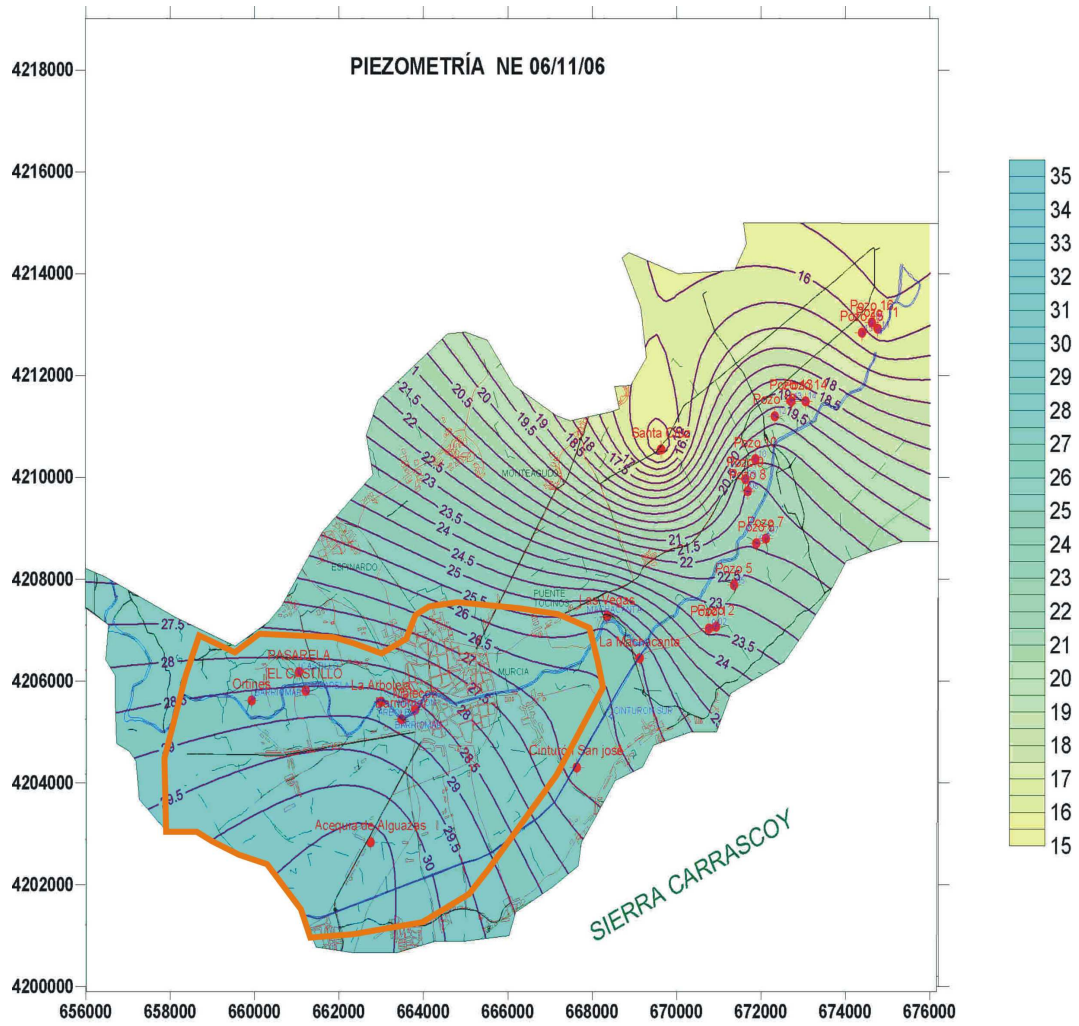


Figura 8. Mapa de isopiezas acuífero profundo 06/11/06

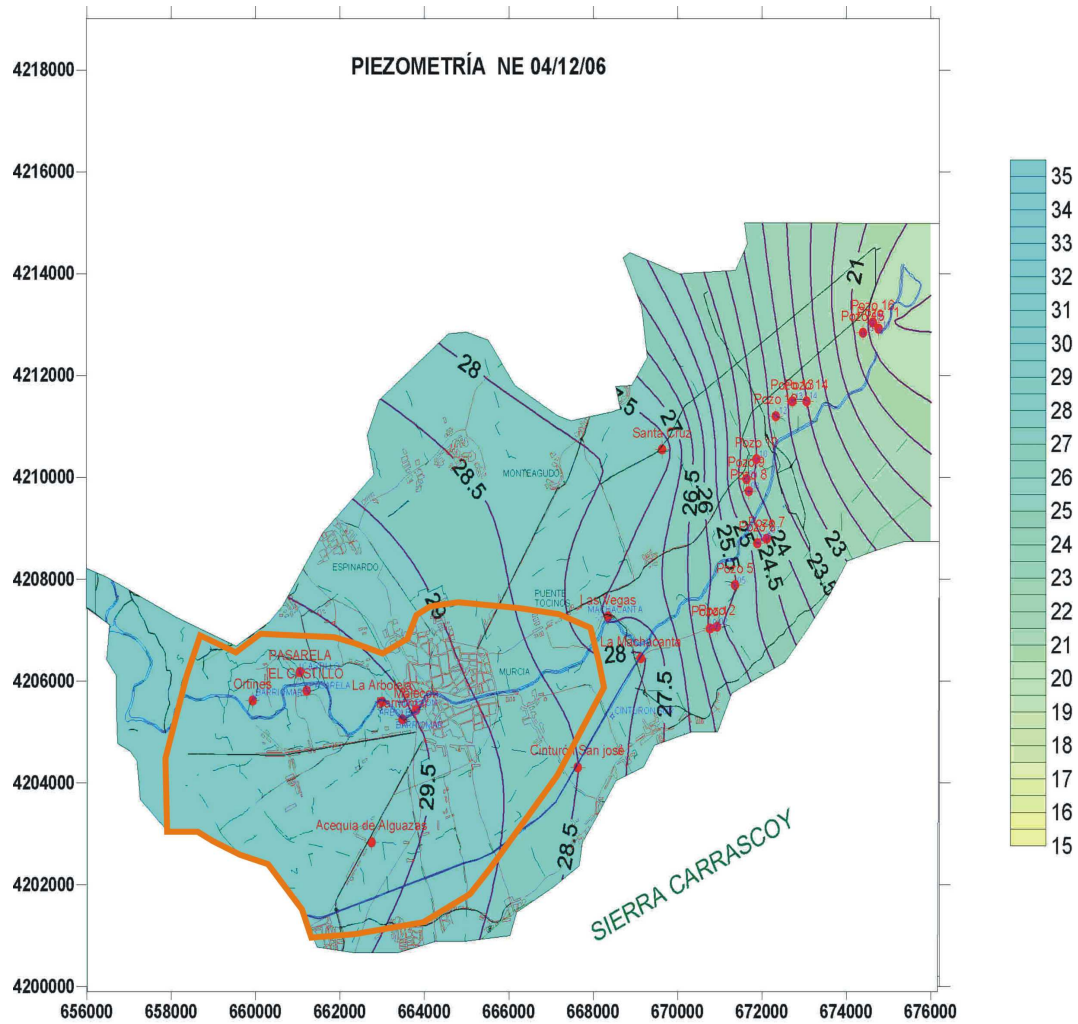


Figura 9. Mapa de isopiezas acuífero profundo 04/12/06

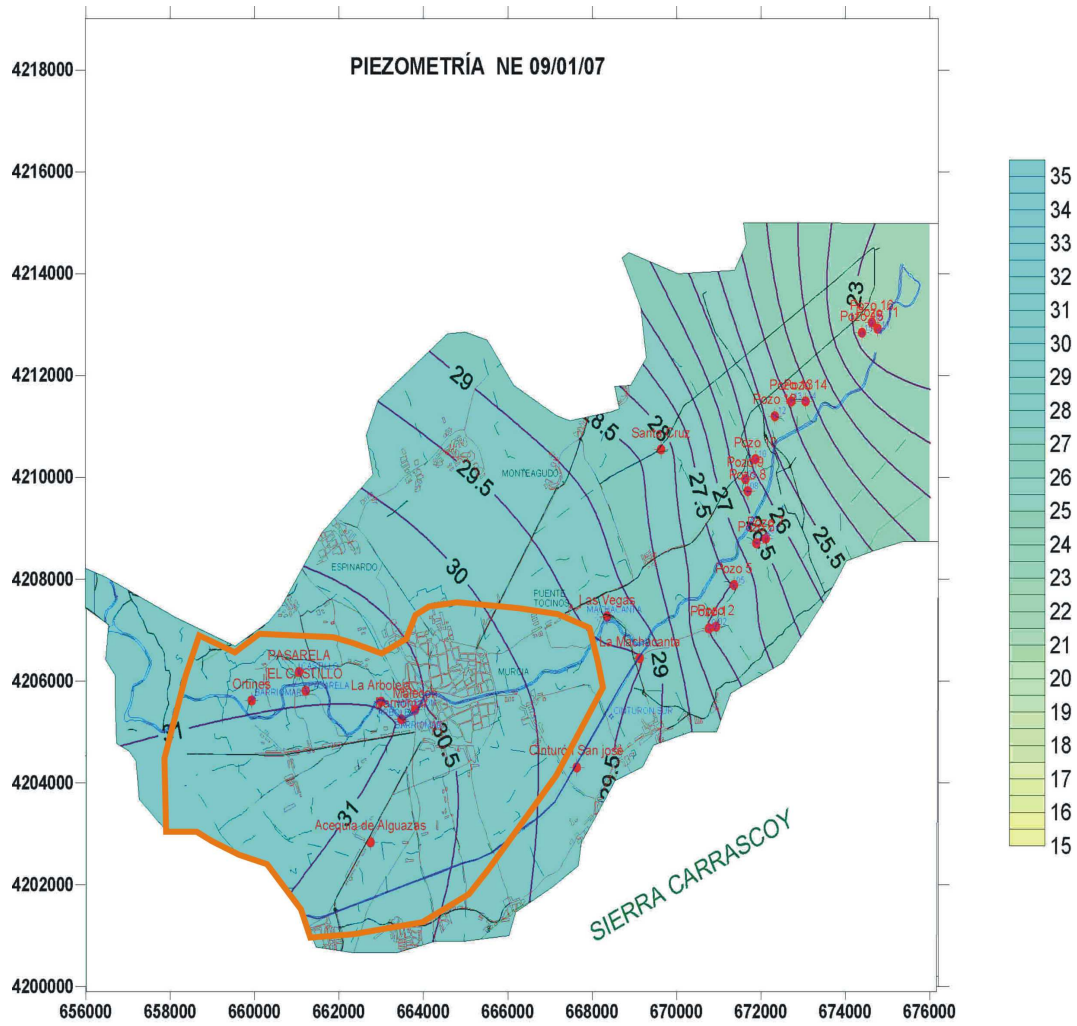


Figura 10. Mapa de isopiezías acuífero profundo 09/01/07

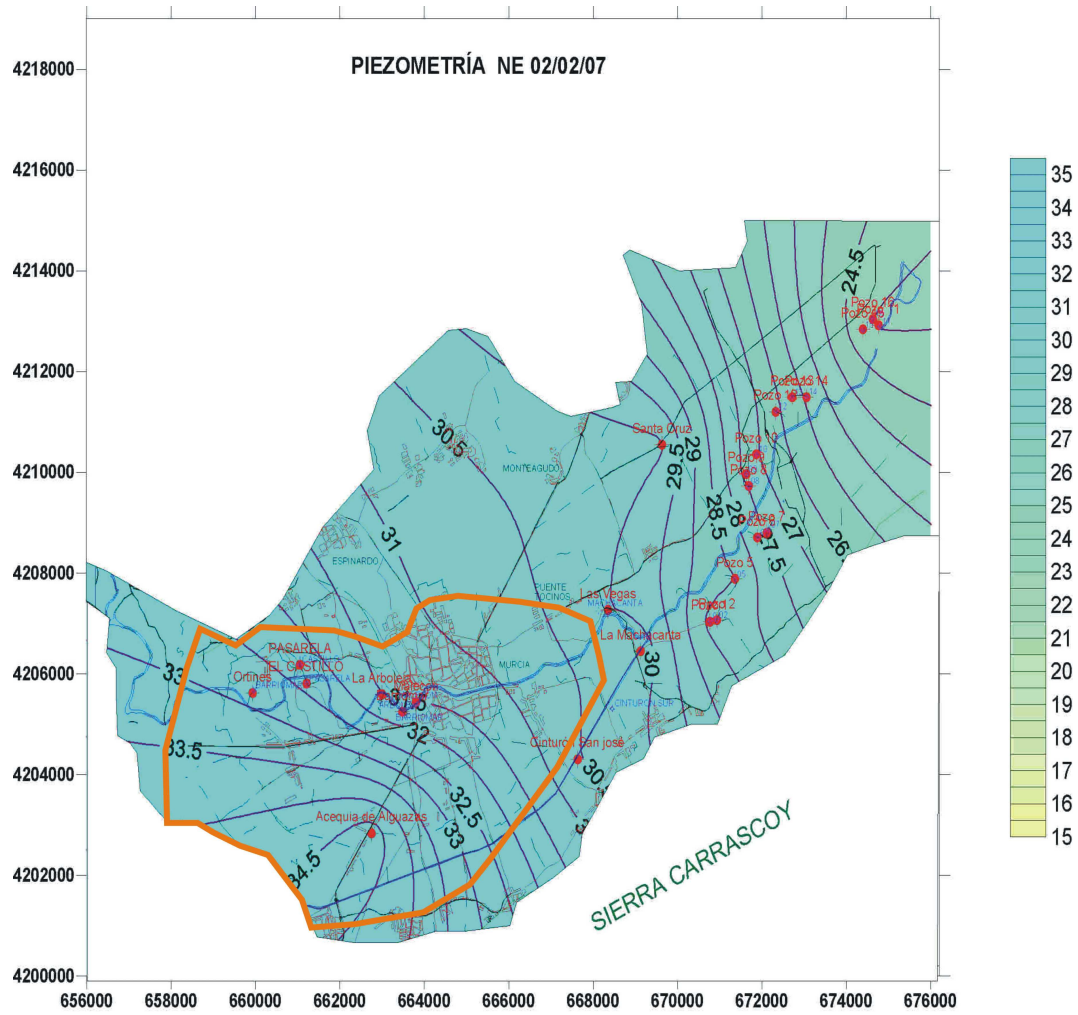


Figura 11. Mapa de isopiezías acuífero profundo 02/02/07