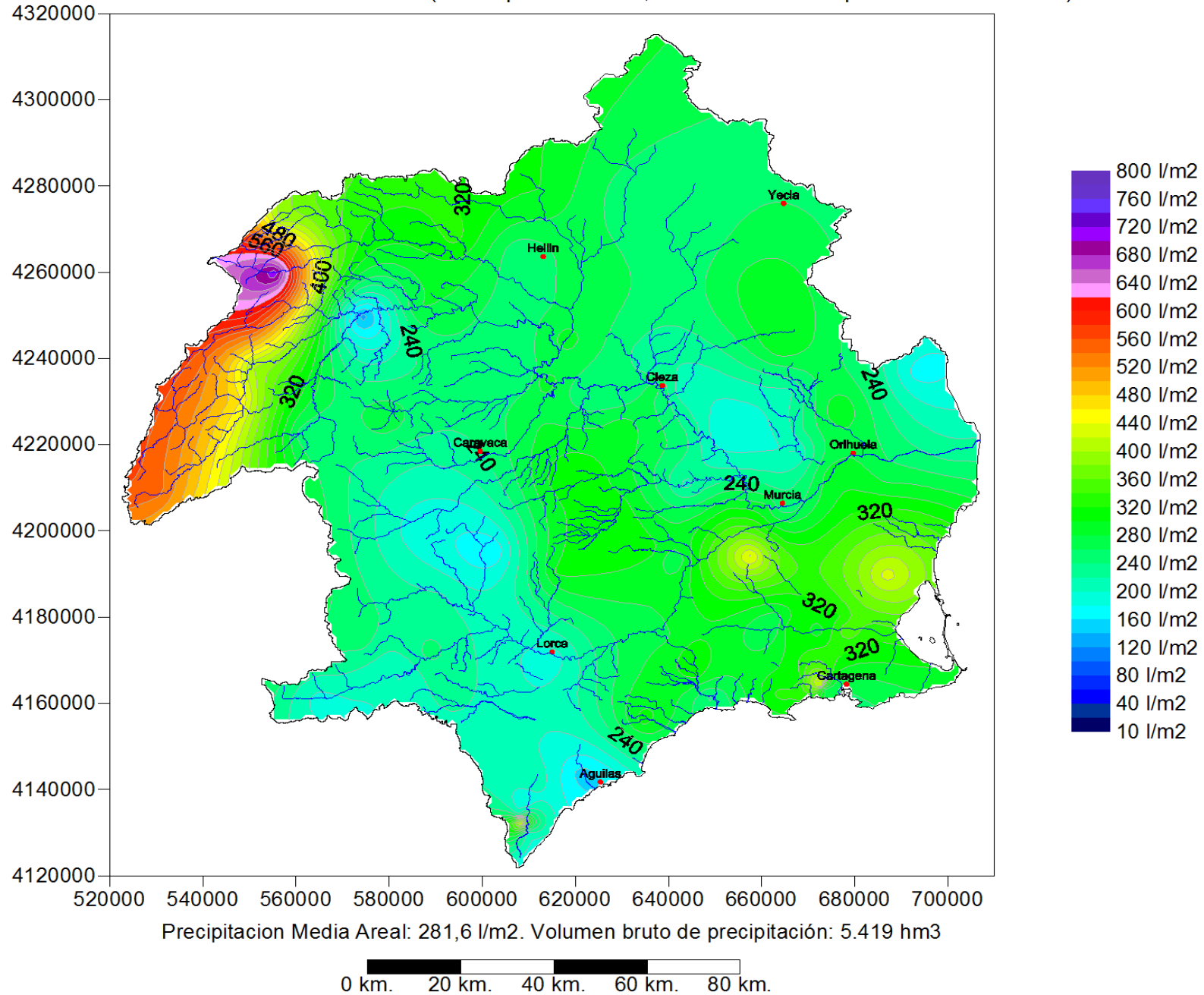


Distribución Espacial de la Precipitación Anual (mm). (Acumulada de 01/10/2019 08:00 a 10/04/2020 08:00)

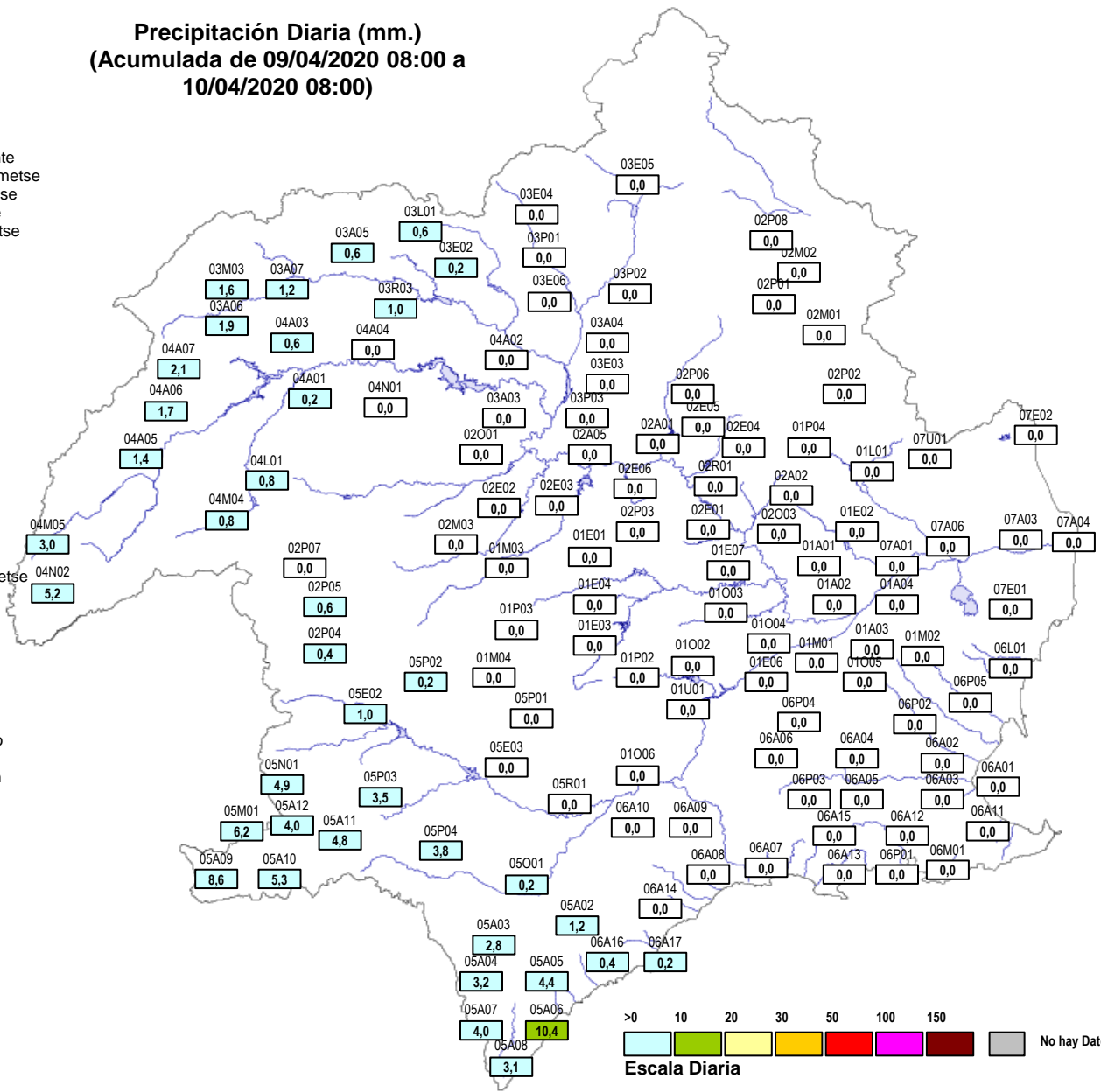
Pluviómetros Adoptados: SAIH. Método de interpolación: Kriging variograma lineal con Quadratic Drift. Resolución de la malla en metros = 1000. (Datos provisionales, obtenidos en tiempo real sin contrastar)



Fecha: 15/04/2020 07:14

Precipitación Diaria (mm.)
(Acumulada de 09/04/2020 08:00 a 10/04/2020 08:00)

- 01A01 Pl. Contraparada
- 01A02 Pl. Beniscornia
- 01A03 Pl. Murcia Autovía
- 01A04 Pl. Murcia Fica
- 01E01 Pl. E. La Cierva
- 01E02 Pl. E. Santomera
- 01E03 Pl. E. Pliego
- 01E04 Pl. E. Doña Ana
- 01E06 Pl. E. José Bautista
- 01E07 Pl. E. Los Rodeos
- 01L01 Pl. Cab. C. Crevillente
- 01M01 Pl. Majal Blanco-Ametse
- 01M02 Pl. Relojero-Ametse
- 01M03 Pl. Bullas-Ametse
- 01M04 Pl. La Selva-Ametse
- 01O02 Pl. Río Pliego
- 01O03 Pl. Río Mula
- 01O04 Pl. Rbla Salada
- 01O05 Pl. Reguerón
- 01O06 Pl. Paretón
- 01P02 Pl. Caserío Gebas
- 01P03 Pl. Pinar Hermoso
- 01P04 Pl. Baños Fortuna
- 01U01 Pl. I. Alhama
- 02A01 Pl. Almadenes
- 02A02 Pl. Ojós
- 02A05 Pl. AgAb. Argos
- 02E01 Pl. E. Mayés
- 02E02 Pl. E. Argos
- 02E03 Pl. E. Alfonso XIII
- 02E04 Pl. E. Moro
- 02E05 Pl. E. Judío
- 02E06 Pl. E. Cárcabo
- 02M01 Pl. El Carche-Ametse
- 02M02 Pl. Las Puntillas
- 02M03 Pl. Caravaca
- 02O01 Pl. Río Moratalla
- 02O03 Pl. Rbla Tinajón
- 02P01 Pl. Jumilla
- 02P02 Pl. La Zarza
- 02P03 Pl. Las Caras
- 02P04 Pl. Tarragoya
- 02P05 Pl. Casas Navarro
- 02P06 Pl. Venta Olivo
- 02P07 Pl. Campo S. Juan
- 02P08 Pl. Casa Agüeros
- 02R01 Pl. Cieza
- 03A03 Pl. Calasparra
- 03A04 Pl. Azaraque
- 03A05 Pl. Liétor
- 03A06 Pl. Riópar
- 03A07 Pl. Bogarra
- 03E02 Pl. E. Talave
- 03E03 Pl. E. Camarillas
- 03E04 Pl. E. Charcos
- 03E05 Pl. E. Bayco
- 03E06 Pl. E. Boquerón
- 03L01 Pl. Cola A. T. S.
- 03M03 Pl. Paterna
- 03P01 Pl. Tobarra
- 03P02 Pl. Minateda
- 03P03 Pl. Serratilla
- 03R03 Pl. Azud Liétor



- 04A01 Pl. Confluencia Taibilla
- 04A02 Pl. AgAb. Cenajo
- 04A03 Pl. AgAb. Fuensanta
- 04A04 Pl. A. El Gallego
- 04A05 Pl. Las Juntas
- 04A06 Pl. n. Alcantarilla
- 04A07 Pl. n. Río Tus
- 04L01 Pl. Canal Alto Taibilla
- 04M04 Pl. EM. Nerpio
- 04M05 Pl. EM. Stgo. Espada
- 04N01 Pl. n. Férrez
- 04N02 Pl. n. Don Domingo
- 05A02 Pl. La Escarihuela
- 05A03 Pl. Pulpi
- 05A04 Pl. Rbla Pinar
- 05A05 Pl. Rbla Guazamara
- 05A06 Pl. Rbla Gachas
- 05A07 Pl. Rbla Canalejas
- 05A08 Pl. Río Almanzora
- 05A09 Pl. n. Rbla Chirivel
- 05A10 Pl. Vélez Rubio
- 05A11 Pl. Río Chico
- 05A12 Pl. n. Vélez Blanco
- 05E02 Pl. E. Valdeinfierno
- 05E03 Pl. E. Puentes
- 05M01 Pl. El Mojonar-Ametse
- 05N01 Pl. n. María
- 05O01 Pl. Rbla Nogalte
- 05P01 Pl. Zarcadilla Totana
- 05P02 Pl. Doña Inés
- 05P03 Pl. Venta Castillo
- 05P04 Pl. Cab. Rbla Nogalte
- 05R01 Pl. Lorca
- 06A01 Pl. La Puebla
- 06A02 Pl. Pozo Estrecho
- 06A03 Pl. Rbla Albujién
- 06A04 Pl. El Estrecho
- 06A05 Pl. Fuente Álamo
- 06A06 Pl. Los Cegarras
- 06A07 Pl. RM332
- 06A08 Pl. Las Hermanillas
- 06A09 Pl. Camposol
- 06A10 Pl. RM315
- 06A11 Pl. Los Patojos
- 06A12 Pl. Canteras
- 06A13 Pl. Cedacero
- 06A14 Pl. Rbla Miñarros
- 06A15 Pl. Rbla Cab Negro
- 06A16 Pl. Rbla Minglano
- 06A17 Pl. Rbla Quiñoneros
- 06L01 Pl. CPCC Cartagena
- 06M01 Pl. Rbla Benipila
- 06P01 Pl. Cartagena
- 06P02 Pl. Torre Pacheco
- 06P03 Pl. Perín
- 06P04 Pl. La Murta
- 06P05 Pl. San Javier
- 07A01 Pl. Beniel
- 07A03 Pl. Jacarilla
- 07A04 Pl. Rojales
- 07A06 Pl. Orihuela
- 07E01 Pl. E. La Pedrera
- 07E02 Pl. E. Crevillente
- 07U01 Pl. ETAP Torrealta

Datos provisionales, obtenidos en tiempo real sin contrastar

Listado de la Precipitación Diaria (mm.) (Acumulada de 09/04/2020 08:00 a 10/04/2020 08:00)

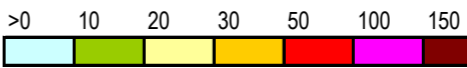
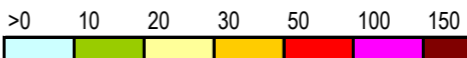
				08-09	09-10	10-11	11-12	12-13	13-14	14-15	15-16	16-17	17-18	18-19	19-20	20-21	21-22	22-23	23-00	00-01	01-02	02-03	03-04	04-05	05-06	06-07	07-08	A Origen		
39	MU	02P02P1	Pl.La Zarza																									0,0		
40	MU	02E05P1	Pl.E.Judío																									0,0		
Ilc Zona Alta 1 Río Segura																														
41	MU	02O01P1	Pl. Río Moratalla																									0,0		
42	MU	03P03P1	PL.Serratilla																									0,0		
43	MU	03A03P1	Pl.Calasparrá																									0,0		
44	MU	02A01P1	Pl.Almadenes																									0,0		
45	MU	02E06P1	Pl.E.Cárcabo																									0,0		
46	MU	02P06P1	PL.Venta Olivo																									0,0		
47	MU	02R01P1	Pl.Cieza																									0,0		
48	MU	02E04P1	Pl.E.Moro																									0,0		
III Zona Alta 2																														
IIIa Zona Alta 2 MD																														
49	MU	01P03P1	Pl.Pinar Hermoso																									0,0		
50	MU	01M03P1	Pl. Bullas-Ametse																									0,0		
51	MU	01M04P1	Pl. La Selva-Ametse																									0,0		
52	MU	01E03P1	Pl.E. Pliego																									0,0		
53	MU	01E04P1	Pl.E. Doña Ana																									0,0		
54	MU	01O02P1	Pl.RíoPliego																									0,0		
55	MU	01E01P1	Pl.E.La Cierva																									0,0		
56	MU	01O03P1	Pl.RíoMula																									0,0		
57	MU	01E07P1	Pl.E.Los Rodeos																									0,0		
Ilc Zona Alta 2 Río Segura																														
58	MU	02A02P1	Pl.Ojós																									0,0		
59	MU	02E01P1	Pl.E.Mayés																									0,0		
60	MU	02O03P1	Pl.Rbla Tinajón																									0,0		
61	MU	01O04P1	Pl.Rbla Salada																									0,0		
IV Zona Media																														
IVa Río Segura - Azud de los Huertos																														
62	MU	01A01P1	Pl.Contraparada																									0,0		
63	MU	01A02P1	Pl.Beniscornia																									0,0		
64	MU	01A03P1	Pl.Murcia Autovía																									0,0		
65	MU	01A04P1	Pl.Murcia Fica																									0,0		
66	MU	01O05P1	Pl.Reguerón																									0,0		
67	MU	01M02P1	Pl. Relojero-Ametse																									0,0		
68	MU	07A01P1	Pl.Beniel																									0,0		
o Rambla Salada - Embalse de Santome																														
69	MU	01L01P1	Pl.Cab.C.Crevillente																									0,0		
70	MU	01E02P1	Pl.E.Santomera																									0,0		
V Río Guadalentín																														
Va Alto Guadalentín																														
71	AL	05N01P1	Pln.María																			1,2	1,2	1,2	0,8	0,2	0,2	4,9		
72	MU	05P03P1	Pl.Venta Castillo																			0,6	2,1	0,4	0,2	0,2		3,5		
73	MU	05E02P1	Pl.E.Valdeinfierno																				0,4	0,6				1,0		
74	AL	05A09P1	Pln.Rbla Chirivel																			1,0	3,2	1,0	1,0	0,8	1,2	0,2	0,2	8,6

Listado de la Precipitación Diaria (mm.) (Acumulada de 09/04/2020 08:00 a 10/04/2020 08:00)

				08-09	09-10	10-11	11-12	12-13	13-14	14-15	15-16	16-17	17-18	18-19	19-20	20-21	21-22	22-23	23-00	00-01	01-02	02-03	03-04	04-05	05-06	06-07	07-08	A Origen
75	AL	05A10P1	Pl.VélezRubio																		0,3	2,6	1,4	0,5	0,4		0,1	5,3
76	AL	05M01P1	Pl. El Mojonar-Ametse																		1,6	1,8	1,2	0,8	0,4	0,2	0,2	6,2
77	AL	05A11P1	Pl.Río Chico																		0,4	2,2	1,4	0,4	0,4			4,8
78	AL	05A12P1	Pln.VélezBlanco																			1,8	1,4	0,2	0,4		0,2	4,0
79	MU	05P02P1	Pl.Doña Inés																					0,2				0,2
Vb Medio Guadalentín																												
80	MU	05P04P1	Pl.Cab.RblaNogalte																			0,4	1,6	0,8	1,0			3,8
81	MU	05E03P1	Pl.E.Puentes																									0,0
82	MU	05P01P1	Pl.Zaradilla Totana																									0,0
83	MU	05O01P1	Pl. Rbla Nogalte																					0,2				0,2
84	MU	05R01P1	Pl. Lorca																									0,0
Vc Bajo Guadalentín																												
85	MU	01O06P1	Pl.Paretón																									0,0
86	MU	01P02P1	Pl.Caserío Gebas																									0,0
87	MU	01U01P1	Pl.I.Alhama																									0,0
88	MU	01E06P1	Pl.E.JoséBautista																									0,0
Vd Sangonera-Reguerón																												
89	MU	01M01P1	Pl.MajalBlanco-Ametse																									0,0
VI Zona Baja																												
Vla Zona Baja Río Segura																												
90	A	07A06P1	Pl. Orihuela																									0,0
91	A	07E01P1	Pl.E.La Pedrera																									0,0
92	A	07A03P1	Pl.Jacarilla																									0,0
93	A	07A04P1	Pl.Rojales																									0,0
Vlb Chícamo-Santomera																												
94	MU	01P04P1	Pl.Baños Fortuna																									0,0
Vlc Crevillente-Levante																												
95	A	07U01P1	Pl.ETAP Torrealta																									0,0
96	A	07E02P1	Pl.E.Crevillente																									0,0
VII Ramblas Costeras																												
VIIa Rambla del Albuñón																												
97	MU	06P04P1	Pl.La Murta																									0,0
98	MU	06A05P1	Pl.Fuente Álamo																									0,0
99	MU	06A06P1	Pl.Los Cegarras																									0,0
100	MU	06A04P1	Pl.El Estrecho																									0,0
101	MU	06A03P1	Pl.Rbla Albuñón																									0,0
102	MU	06P02P1	Pl.Torre Pacheco																									0,0
103	MU	06A02P1	Pl.Pozo Estrecho																									0,0
104	MU	06A01P1	Pl.La Puebla																									0,0
VIIb Ramblas costeras Sur																												
105	MU	05A02P1	Pl.La Escarihuela																				0,6	0,2	0,2	0,2		1,2
106	AL	05A03P1	Pl.Pulpí																		0,1	0,1	1,3	0,3	0,5	0,4	0,1	2,8
107	AL	05A04P1	Pl.Rbla Pinar																		0,2	0,2	0,8	0,2	1,0	0,6	0,2	3,2
108	AL	05A05P1	Pl.Rbla Guzamara																		0,4	1,0	0,4	0,2	2,0	0,4		4,4

Listado de la Precipitación Diaria (mm.) (Acumulada de 09/04/2020 08:00 a 10/04/2020 08:00)

				08-09	09-10	10-11	11-12	12-13	13-14	14-15	15-16	16-17	17-18	18-19	19-20	20-21	21-22	22-23	23-00	00-01	01-02	02-03	03-04	04-05	05-06	06-07	07-08	A Origen		
109	AL	05A06P1	Pl.Rbla Gachas																0,2	1,0	2,4	1,2	0,2	4,4	1,0			10,4		
110	AL	05A07P1	Pl.Rbla Canalejas																	0,4	1,8	0,2		1,4	0,2			4,0		
111	AL	05A08P1	Pl.Río Almanzora																	0,8	1,6		0,2	0,6				3,1		
112	MU	06A16P1	Pl.Rbla Minglano																				0,4					0,4		
113	MU	06A17P1	Pl.Rbla Quiñoneros																				0,1	0,1				0,2		
114	MU	06A14P1	Pl.Rbla Miñarros																									0,0		
115	MU	06A10P1	Pl.RM315																									0,0		
116	MU	06A09P1	Pl.Camposol																									0,0		
117	MU	06A08P1	Pl.LasHermanillas																									0,0		
118	MU	06A07P1	Pl.RM332																									0,0		
119	MU	06A13P1	Pl.Cedacero																									0,0		
120	MU	06P03P1	Pl.Perín																									0,0		
121	MU	06A15P1	Pl.Rbla CabNegro																									0,0		
122	MU	06A12P1	Pl.Canteras																									0,0		
123	MU	06A11P1	Pl.Los Patojos																									0,0		
124	MU	06P01P1	Pl.Cartagena																									0,0		
125	MU	06M01P1	Pl.Rbla Benipila																									0,0		
Vilc Ramblas costeras Norte																														
126	MU	06P05P1	Pl.San Javier																										0,0	
127	A	06L01P1	Pl.CPCCartagena																										0,0	
			a. Máxima	0,0	0,0	0,0	0,0	0,0	0,0	0,2	0,2	0,1	0,0	0,2	0,0	0,0	0,0	0,0	0,4	1,0	3,2	2,6	2,1	1,2	4,4	1,0	0,6	10,4		
			b. Mínima	0,0	0,0	0,0	0,0	0,0	0,0	0,2	0,2	0,1	0,0	0,2	0,0	0,0	0,0	0,0	0,2	0,1	0,1	0,1	0,1	0,1	0,1	0,1	0,1	0,0		
			c. Suma	0	0	0	0	0	0	0	0	0	0	0	0	0	0	0	1	3	10	22	19	13	17	6	4	96		
			d. N° Pluv. >0	0	0	0	0	0	0	1	2	1	0	2	0	0	0	0	2	8	18	18	22	32	26	19	17	38		
			e. Media (c/d)	0,0	0,0	0,0	0,0	0,0	0,0	0,2	0,2	0,1	0,0	0,2	0,0	0,0	0,0	0,0	0,3	0,4	0,6	1,2	0,9	0,4	0,7	0,3	0,2	2,5		

Observaciones:	Intensidades Horarias:	Precipitación a Origen:
Datos provisionales, obtenidos en tiempo real sin contrastar		
Intervalo en blanco: Precipitación 0		
Intervalo en gris.: No hay dato		