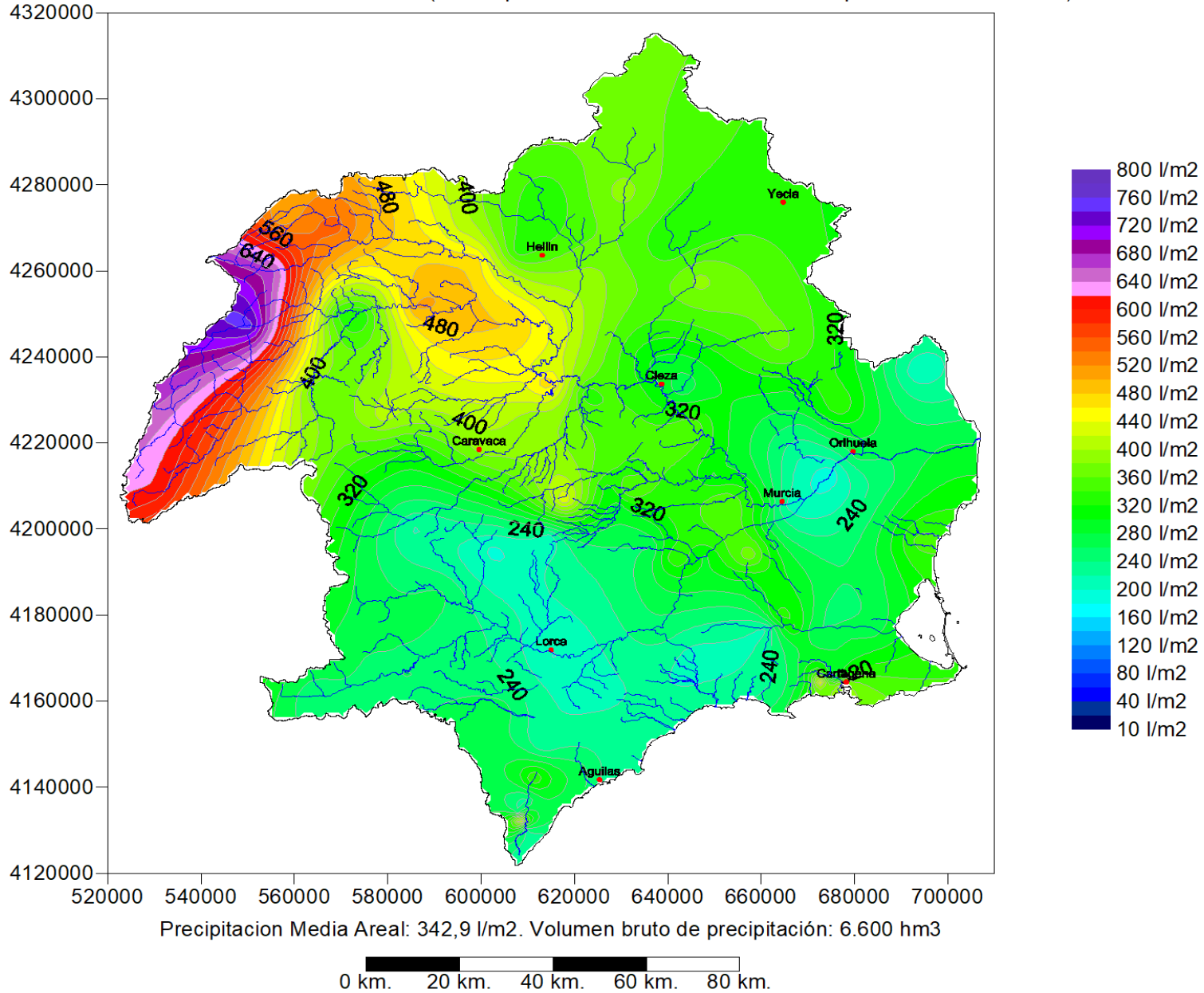


Distribución Espacial de la Precipitación Anual (mm). (Acumulada de 01/10/2020 08:00 a 21/09/2021 08:00)

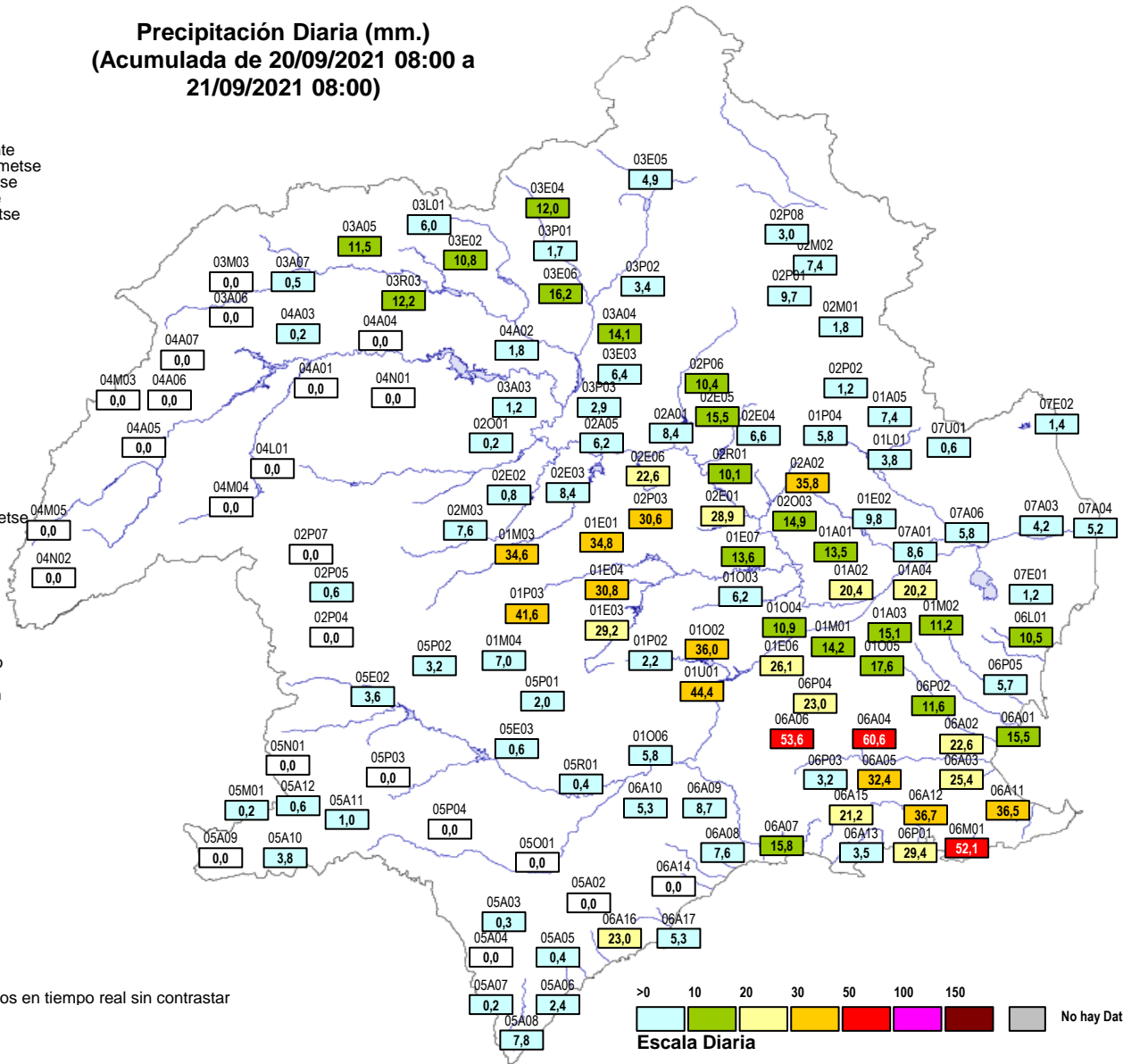
Pluviómetros Adoptados: SAIH. Método de interpolación: Kriging variograma lineal con Quadratic Drift. Resolución de la malla en metros = 1000. (Datos provisionales, obtenidos en tiempo real sin contrastar)



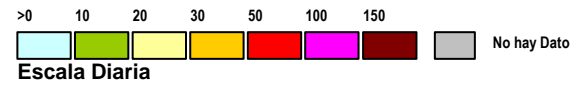
Fecha: 27/09/2021 12:31

Precipitación Diaria (mm.)
(Acumulada de 20/09/2021 08:00 a 21/09/2021 08:00)

- 01A01 Pl. Contraparada
- 01A02 Pl. Beniscornia
- 01A03 Pl. Murcia Autovía
- 01A04 Pl. Murcia Fica
- 01A05 Pl. Río Chicamo
- 01E01 Pl. E. La Cierva
- 01E02 Pl. E. Santomera
- 01E03 Pl. E. Pliego
- 01E04 Pl. E. Doña Ana
- 01E06 Pl. E. JoséBautista
- 01E07 Pl. E. Los Rodeos
- 01L01 Pl. Cab. C. Crevillente
- 01M01 Pl. MaijalBlanco-Ametse
- 01M02 Pl. Relojero-Ametse
- 01M03 Pl. Bullas-Ametse
- 01M04 Pl. La Selva-Ametse
- 01O02 Pl. RíoPliego
- 01O03 Pl. RíoMula
- 01O04 Pl. Rbla Salada
- 01O05 Pl. Requerón
- 01O06 Pl. Paretón
- 01P02 Pl. Caserío Gebas
- 01P03 Pl. Pinar Hermoso
- 01P04 Pl. Baños Fortuna
- 01U01 Pl. I. Alhama
- 02A01 Pl. Almadenes
- 02A02 Pl. Ojós
- 02A05 Pl. AgAb. Aroos
- 02E01 Pl. E. Mavés
- 02E02 Pl. E. Aroos
- 02E03 Pl. E. Alfonso XIII
- 02E04 Pl. E. Moro
- 02E05 Pl. E. Judío
- 02E06 Pl. E. Cárcabo
- 02M01 Pl. El Carche-Ametse
- 02M02 Pl. LasPuntillas
- 02M03 Pl. Caravaca
- 02O01 Pl. Río Moratalla
- 02O03 Pl. Rbla Tinajón
- 02P01 Pl. Jumilla
- 02P02 Pl. La Zarza
- 02P03 Pl. Las Caras
- 02P04 Pl. Tarraçova
- 02P05 Pl. Casas Navarro
- 02P06 Pl. Venta Olivo
- 02P07 Pl. Campo S. Juan
- 02P08 Pl. Casa Aqüeros
- 02R01 Pl. Cieza
- 03A03 Pl. Calasparra
- 03A04 Pl. Azaraque
- 03A05 Pl. Liétor
- 03A06 Pl. RíoPar
- 03A07 Pl. Boçarra
- 03E02 Pl. E. Talave
- 03E03 Pl. E. Camarillas
- 03E04 Pl. E. Charcos
- 03E05 Pl. E. Bavco
- 03E06 Pl. E. Boquerón
- 03L01 Pl. Cola A. T. S.
- 03M03 Pl. Paterna
- 03P01 Pl. Tobarra
- 03P02 Pl. Minateda
- 03P03 Pl. Serratilla
- 03R03 Pl. Azud Liétor



Datos provisionales, obtenidos en tiempo real sin contrastar



- 04A01 Pl. ConfluenciaTaibilla
- 04A02 Pl. AgAb. Cenaio
- 04A03 Pl. AgAb. Fuensanta
- 04A04 Pl. A. El Galleo
- 04A05 Pl. Las Juntas
- 04A06 Pl. La Grava
- 04A07 Pl. RíoTus
- 04L01 Pl. CanalAltoTaibilla
- 04M03 Pl. EM. Arguellite
- 04M04 Pl. EM. Nerpio
- 04M05 Pl. EM. Stgo. Espada
- 04N01 Pl. Fárez
- 04N02 Pl. Don Domingo
- 05A02 Pl. La Escarihuela
- 05A03 Pl. Pulpi
- 05A04 Pl. Rbla Pinar
- 05A05 Pl. Rbla Guazamara
- 05A06 Pl. Rbla Gachas
- 05A07 Pl. Rbla Canaleias
- 05A08 Pl. Río Almanzora
- 05A09 Pl. Rbla Chirivel
- 05A10 Pl. VélezRubio
- 05A11 Pl. Río Chico
- 05A12 Pl. VélezBlanco
- 05E02 Pl. E. Valdeinfierno
- 05E03 Pl. E. Puentes
- 05M01 Pl. El Moionar-Ametse
- 05N01 Pl. María
- 05O01 Pl. Rbla Noalte
- 05P01 Pl. Zarzadilla Totana
- 05P02 Pl. Doña Inés
- 05P03 Pl. Venta Castillo
- 05P04 Pl. Cab. RblaNoalte
- 05R01 Pl. Lorca
- 06A01 Pl. La Puebla
- 06A02 Pl. Pozo Estrecho
- 06A03 Pl. Rbla Albuñón
- 06A04 Pl. El Estrecho
- 06A05 Pl. Fuente Alamo
- 06A06 Pl. Los Ceçarras
- 06A07 Pl. RM332
- 06A08 Pl. LasHermanillas
- 06A09 Pl. Camposol
- 06A10 Pl. RM315
- 06A11 Pl. Los Patoios
- 06A12 Pl. Canteras
- 06A13 Pl. Cedacero
- 06A14 Pl. Rbla Miñarros
- 06A15 Pl. Rbla CabNegro
- 06A16 Pl. Rbla Minglano
- 06A17 Pl. Rbla Quiñoneros
- 06L01 Pl. CPCCartagena
- 06M01 Pl. Rbla Benipila
- 06P01 Pl. Cartagena
- 06P02 Pl. Torre Pacheco
- 06P03 Pl. Perin
- 06P04 Pl. La Murta
- 06P05 Pl. San Javier
- 07A01 Pl. Beniel
- 07A03 Pl. Jacarilla
- 07A04 Pl. Roiales
- 07A06 Pl. Orihuela
- 07E01 Pl. E. La Pedrera
- 07E02 Pl. E. Crevillente
- 07U01 Pl. ETAP Torrealta

Listado de la Precipitación Diaria (mm.) (Acumulada de 20/09/2021 08:00 a 21/09/2021 08:00)

		08-09	09-10	10-11	11-12	12-13	13-14	14-15	15-16	16-17	17-18	18-19	19-20	20-21	21-22	22-23	23-00	00-01	01-02	02-03	03-04	04-05	05-06	06-07	07-08	A Origen	
I Cabecera																											
la Cabecera Río Segura																											
1	J	04N02P1	Pln.Don Domingo																								0,0
2	J	04M05P1	Pl. EM. Stgo.Espada																								0,0
3	AB	04M04P1	Pl. EM. Nerpio																								0,0
4	AB	04M03P1	Pl. EM. Arguellite																								0,0
5	J	04A05P1	Pl.Las Juntas																								0,0
6	AB	04A06P1	Pln.La Graya																								0,0
7	AB	04L01P1	Pl.CanalAltoTaibilla																								0,0
8	AB	04A07P1	Pln.RíoTus																								0,0
9	AB	04A03P1	Pl.AgAb.Fuentsanta																				0,2				0,2
10	AB	04A01P1	Pl.ConfluenciaTaibilla																								0,0
11	AB	04A04P1	Pl.A.El Gallego																								0,0
12	AB	04N01P1	Pln.Férez																								0,0
Ib Cabecera Río Mundo																											
13	AB	03A06P1	Pln.Riópar																								0,0
14	AB	03A05P1	Pl.Liétor																		11,3	0,2					11,5
15	AB	03R03P1	Pl.Azud Liétor																		11,6	0,6					12,2
16	AB	03A04P1	Pl.Azaraque																			12,9	1,2				14,1
17	AB	03L01P1	Pl.Cola A.T.S.																		3,6	2,4					6,0
18	AB	03A07P1	Pln.Bogarra																	0,5							0,5
19	AB	03M03P1	Pl. Paterna																								0,0
20	AB	03E02P1	Pl.E.Talave										3,5								4,2	3,1					10,8
21	AB	03P01P1	Pl.Tobarra																		1,5	0,2					1,7
22	AB	03E04P1	Pln.E.Charcos																		2,3				9,7		12,0
23	AB	03E05P1	Pln.E.Bayco																		4,1	0,8					4,9
24	AB	03E06P1	Pln.E.Boquerón										2,1								3,5	10,5	0,2				16,2
25	AB	03P02P1	Pl.Minateda																			1,2	2,2				3,4
Ic Confluencia Segura-Mundo																											
26	AB	04A02P1	Pl.AgAb.Cenajo																		0,2	1,6					1,8
27	AB	03E03P1	Pl.E.Camarillas																		0,1		6,3				6,4
II Zona Alta 1																											
Ila Zona Alta 1 MD																											
28	MU	02P07P1	Pl.Campo S. Juan																								0,0
29	MU	02P05P1	PL.Casas Navarro																					0,6			0,6
30	MU	02P04P1	Pl.Tarragoya																								0,0
31	MU	02M03P1	Pl. Caravaca								2,8	2,8					0,2							1,0	0,8		7,6
32	MU	02E02P1	Pl.E.Argos										0,2										0,2	0,2	0,2		0,8
33	MU	02A05P1	Pl.AgAb.Argos																			4,4	1,8				6,2
34	MU	02E03P1	Pl.E.Alfonso XIII																	0,2		7,8	0,4				8,4
35	MU	02P03P1	PL.Las Caras																		0,2	17,8	6,8	5,8			30,6
Ilb Zona Alta 1 MI																											
36	MU	02P08P1	Pl.Casa Agüeros																		2,8		0,2				3,0
37	MU	02M02P1	Pl. LasPuntillas											0,5							5,1	0,5	1,3				7,4

Listado de la Precipitación Diaria (mm.) (Acumulada de 20/09/2021 08:00 a 21/09/2021 08:00)

			08-09	09-10	10-11	11-12	12-13	13-14	14-15	15-16	16-17	17-18	18-19	19-20	20-21	21-22	22-23	23-00	00-01	01-02	02-03	03-04	04-05	05-06	06-07	07-08	A Origen		
38	MU	02P01P1	PI.Jumilla																			0,4	0,3	8,9	0,1		9,7		
39	MU	02M01P1	PI. El Carche-Ametse																					1,4	0,4		1,8		
40	MU	02P02P1	PI.La Zarza																					0,2	1,0		1,2		
41	MU	02E05P1	PI.E.Judío																				11,9	3,6			15,5		
IIc Zona Alta 1 Río Segura																													
42	MU	02O01P1	PI. Río Moratalla																						0,2			0,2	
43	MU	03P03P1	PL.Serratilla																			0,2	1,8	0,8		0,1	2,9		
44	MU	03A03P1	PI.Calasparrá		0,2		0,2				0,2			0,2							0,2					0,2	1,2		
45	MU	02A01P1	PI.Almadenes																		0,4		7,8	0,2			8,4		
46	MU	02E06P1	PI.E.Cárcabo									0,6											18,4	3,6			22,6		
47	MU	02P06P1	PL.Venta Olivo																				6,2	4,2			10,4		
48	MU	02R01P1	PI.Cieza									0,1									0,4	0,3	6,8	2,4		0,1	10,1		
49	MU	02E04P1	PI.E.Moro																		0,4	2,0	2,1	2,1			6,6		
III Zona Alta 2																													
IIIa Zona Alta 2 MD																													
50	MU	01P03P1	PI.Pinar Hermoso							17,8	14,0	0,2	4,4	0,2										1,2	3,8		41,6		
51	MU	01M03P1	PI. Bullas-Ametse							13,0	0,6	7,2	2,8										0,2	10,6		0,2	34,6		
52	MU	01M04P1	PI. La Selva-Ametse							0,4	6,4							0,2									7,0		
53	MU	01E03P1	PI.E. Pliego								8,4		2,0	0,2								0,2	0,4		17,8	0,2	29,2		
54	MU	01E04P1	PI.E. Doña Ana							1,1	6,0	0,4	0,5									1,2	13,8	2,3	5,5		30,8		
55	MU	01O02P1	PI.RíoPliego							0,7	5,8	0,2	2,3	0,1								0,3	0,5	0,2	25,9		36,0		
56	MU	01E01P1	PI.E.La Cierva							1,2	6,8	0,4	0,6									1,4	15,6	2,6	6,2		34,8		
57	MU	01O03P1	PI.RíoMula								0,6		0,2											2,2	3,0	0,2	6,2		
58	MU	01E07P1	PI.E.Los Rodeos								0,2													12,6	0,6	0,2	13,6		
IIIc Zona Alta 2 Río Segura																													
59	MU	02A02P1	PI.Ojós										0,2											0,6	34,0	1,0		35,8	
60	MU	02E01P1	PI.E.Mayés								6,4		0,2									0,6	6,0	14,2	1,4		28,9		
61	MU	02O03P1	PI.Rbla Tinajón										0,3									0,3	0,2	13,0	1,0		14,9		
62	MU	01O04P1	PI.Rbla Salada										1,3		0,1							1,7	0,3	3,0	0,8	3,7	10,9		
IV Zona Media																													
IVa Río Segura - Azud de los Huertos																													
63	MU	01A01P1	PI.Contraparada										0,8										0,2	11,9		0,6	13,5		
64	MU	01A02P1	PI.Beniscornia																				3,2	3,0	12,6	0,6	1,0	20,4	
65	MU	01A03P1	PI.Murcia Autovía																				1,9	7,1	1,2	3,4	1,5	15,1	
66	MU	01A04P1	PI.Murcia Fica																				1,6	6,8	1,2	10,6		20,2	
67	MU	01O05P1	PI.Reguerón																				16,2	0,6	0,6	0,2		17,6	
68	MU	01M02P1	PI. Relojero-Ametse																				1,6	9,2	0,4			11,2	
69	MU	07A01P1	PI.Beniel																				0,2	8,4				8,6	
IVb Rambla Salada - Embalse de Santome																													
70	MU	01L01P1	PI.Cab.C.Crevillente																					2,2	1,6			3,8	
71	MU	01E02P1	PI.E.Santomera																					6,0	3,8			9,8	
V Río Guadalentín																													
Va Alto Guadalentín																													

Listado de la Precipitación Diaria (mm.) (Acumulada de 20/09/2021 08:00 a 21/09/2021 08:00)

				08-09	09-10	10-11	11-12	12-13	13-14	14-15	15-16	16-17	17-18	18-19	19-20	20-21	21-22	22-23	23-00	00-01	01-02	02-03	03-04	04-05	05-06	06-07	07-08	A Origen			
72	AL	05N01P1	Pln.María																									0,0			
73	MU	05P03P1	Pl.Venta Castillo																									0,0			
74	MU	05E02P1	Pl.E.Valdeinfierno																					0,2	0,4	0,4	2,6	3,6			
75	AL	05A09P1	Pln.Rbla Chirivel																									0,0			
76	AL	05A10P1	Pl.VélezRubio									0,7	0,1													1,6	1,4	3,8			
77	AL	05M01P1	Pl. El Mojonar-Ametse																			0,2						0,2			
78	AL	05A11P1	Pl.Río Chico										0,2														0,8	1,0			
79	AL	05A12P1	Pln.VélezBlanco																								0,6	0,6			
80	MU	05P02P1	Pl.Doña Inés																							3,2		3,2			
Vb Medio Guadalestín																															
81	MU	05P04P1	Pl.Cab.RblaNogalte																									0,0			
82	MU	05E03P1	Pl.E.Puentes																								0,6	0,6			
83	MU	05P01P1	Pl.Zaradilla Totana													0,2	0,2								1,0	0,2	0,4	2,0			
84	MU	05O01P1	Pl. Rbla Nogalte																									0,0			
85	MU	05R01P1	Pl. Lorca																				0,4					0,4			
Vc Bajo Guadalestín																															
86	MU	01O06P1	Pl.Paretón																									5,8			
87	MU	01P02P1	Pl.Caserío Gebas																						1,6	0,1	0,5	2,2			
88	MU	01U01P1	Pl.I.Alhama											7,0									11,2	14,8	7,6		3,8	44,4			
89	MU	01E06P1	Pl.E.JoséBautista									11,2	8,8	0,1	2,8	0,1									0,8	2,4		26,1			
Vd Sangonera-Reguerón																															
90	MU	01M01P1	Pl.MajalBlanco-Ametse											1,8	0,2									8,0	3,8		0,4	14,2			
VI Zona Baja																															
Vla Zona Baja Río Segura																															
91	A	07A06P1	Pl. Orihuela																				0,1			0,1	0,3	1,0	4,3	5,8	
92	A	07E01P1	Pl.E.La Pedrera																								1,2	1,2			
93	A	07A03P1	Pl.Jacarilla																								4,0	4,2			
94	A	07A04P1	Pl.Rojales																					3,2		0,2	1,4	0,4	5,2		
Vlb Chicamo-Santomera																															
95	MU	01A05P1	Pl.Río Chicamo																					4,5		0,2	2,6	0,1	7,4		
96	MU	01P04P1	Pl.Baños Fortuna																					0,6		0,6	4,4	0,2	5,8		
Vlc Crevillente-Levante																															
97	A	07U01P1	Pl.ETAP Torrealta																							0,2	0,4	0,6			
98	A	07E02P1	Pl.E.Crevillente																						0,2		1,2	1,4			
VII Ramblas Costeras																															
VIIa Rambla del Albuñón																															
99	MU	06P04P1	Pl.La Murta											1,8	1,2										2,8	17,2		23,0			
100	MU	06A05P1	Pl.Fuente Álamo												4,8											24,2	3,2	32,4			
101	MU	06A06P1	Pl.Los Cegarras												4,3											38,2	11,0	53,6			
102	MU	06A04P1	Pl.El Estrecho												3,4										32,0	23,8		60,6			
103	MU	06A03P1	Pl.Rbla Albuñón												0,6			1,4	0,2						10,2	13,0		25,4			
104	MU	06P02P1	Pl.Torre Pacheco												0,4										3,8		5,0	2,4	11,6		
105	MU	06A02P1	Pl.Pozo Estrecho																0,2	1,2	5,0				2,2	14,0		22,6			

Listado de la Precipitación Diaria (mm.) (Acumulada de 20/09/2021 08:00 a 21/09/2021 08:00)

			08-09	09-10	10-11	11-12	12-13	13-14	14-15	15-16	16-17	17-18	18-19	19-20	20-21	21-22	22-23	23-00	00-01	01-02	02-03	03-04	04-05	05-06	06-07	07-08	A Origen				
106	MU	06A01P1	PI.La Puebla																1,1	5,8						8,6		15,5			
VIIb Ramblas costeras Sur																															
107	MU	05A02P1	PI.La Escarihuela																												0,0
108	AL	05A03P1	PI.Pulpí																		0,1								0,2		0,3
109	AL	05A04P1	PI.Rbla Pinar																												0,0
110	AL	05A05P1	PI.Rbla Guazamara																							0,2	0,2				0,4
111	AL	05A06P1	PI.Rbla Gachas																		2,4										2,4
112	AL	05A07P1	PI.Rbla Canalejas														0,2														0,2
113	AL	05A08P1	PI.Río Almanzora																								7,8				7,8
114	MU	06A16P1	PI.Rbla Minglano														0,4	2,8	19,8												23,0
115	MU	06A17P1	PI.Rbla Quiñoneros															0,3	3,2	1,8										5,3	
116	MU	06A14P1	PI.Rbla Miñarros																												0,0
117	MU	06A10P1	PI.RM315																		5,2	0,1									5,3
118	MU	06A09P1	PI.Camposol										0,2												0,8	0,1	0,1				8,7
119	MU	06A08P1	PI.Las Hermanillas													0,4	1,8	3,5	1,8							0,2				7,6	
120	MU	06A07P1	PI.RM332														0,4	15,2	0,2											15,8	
121	MU	06A13P1	PI.Cedacero																		2,9	0,5									3,5
122	MU	06P03P1	PI.Perín													0,2				0,8	0,2	0,8				1,2					3,2
123	MU	06A15P1	PI.Rbla CabNegro																	0,8	0,4	1,2				18,8					21,2
124	MU	06A12P1	PI.Canteras													0,1	0,1	0,2	2,8	0,8	1,5					31,2				36,7	
125	MU	06A11P1	PI.Los Patojos													0,1	0,1	0,2	2,0	0,6	0,6	0,1	0,2		32,6					36,5	
126	MU	06P01P1	PI.Cartagena																	0,1	2,9	0,9	0,4			25,1					29,4
127	MU	06M01P1	PI.Rbla Benipila													0,3	0,1	0,2	1,1	0,4			0,1		49,9					52,1	
VIIc Ramblas costeras Norte																															
128	MU	06P05P1	PI.San Javier																		0,8						3,7	1,2			5,7
129	A	06L01P1	PI.CPCCartagena														0,4	0,1							0,1	4,5	5,4			10,5	
			a. Máxima	0,0	0,2	0,0	0,0	0,2	0,0	0,0	17,8	14,0	7,2	4,8	0,5	0,2	0,4	1,8	15,2	19,8	2,4	11,6	18,4	38,2	49,9	9,7				60,6	
			b. Mínima	0,0	0,2	0,0	0,0	0,2	0,0	0,0	0,2	0,1	0,1	0,2	0,1	0,1	0,1	0,1	0,1	0,1	0,1	0,1	0,1	0,1	0,1	0,1	0,1			0,0	
			c. Suma	0	0	0	0	0	0	0	46	68	22	39	1	0	2	6	36	65	13	86	225	328	377	45				1.361	
			d. Nº Pluv. >0	0	1	0	0	1	0	0	9	16	12	23	6	2	7	13	17	20	22	35	47	61	57	33				106	
			e. Media (c/d)	0,0	0,2	0,0	0,0	0,2	0,0	0,0	5,1	4,2	1,9	1,7	0,2	0,2	0,2	0,5	2,1	3,2	0,6	2,5	4,8	5,4	6,6	1,4			12,8		

Observaciones:	Intensidades Horarias:	Precipitación a Origen:
Datos provisionales, obtenidos en tiempo real sin contrastar	Débil (>0 - <2)	>0 10 20 30 50 100 150
Intervalo en blanco: Precipitación 0	Moderada (>=2 - <15)	
Intervalo en gris...: No hay dato	Fuerte (>=15 - <30)	
	Muy Fuerte (>=30 - <60)	
	Torrencial (>=60)	