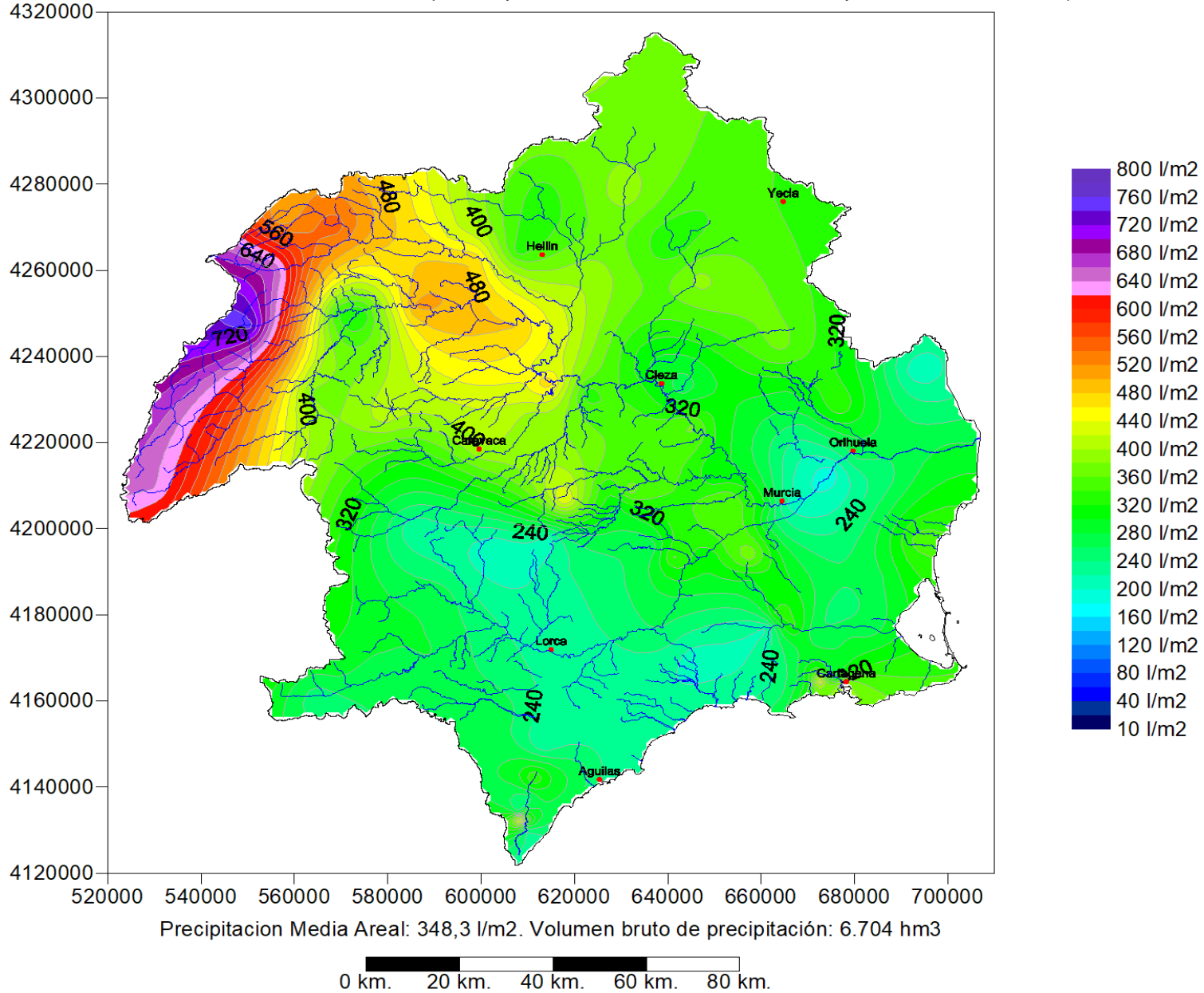


Distribución Espacial de la Precipitación Anual (mm). (Acumulada de 01/10/2020 08:00 a 22/09/2021 08:00)

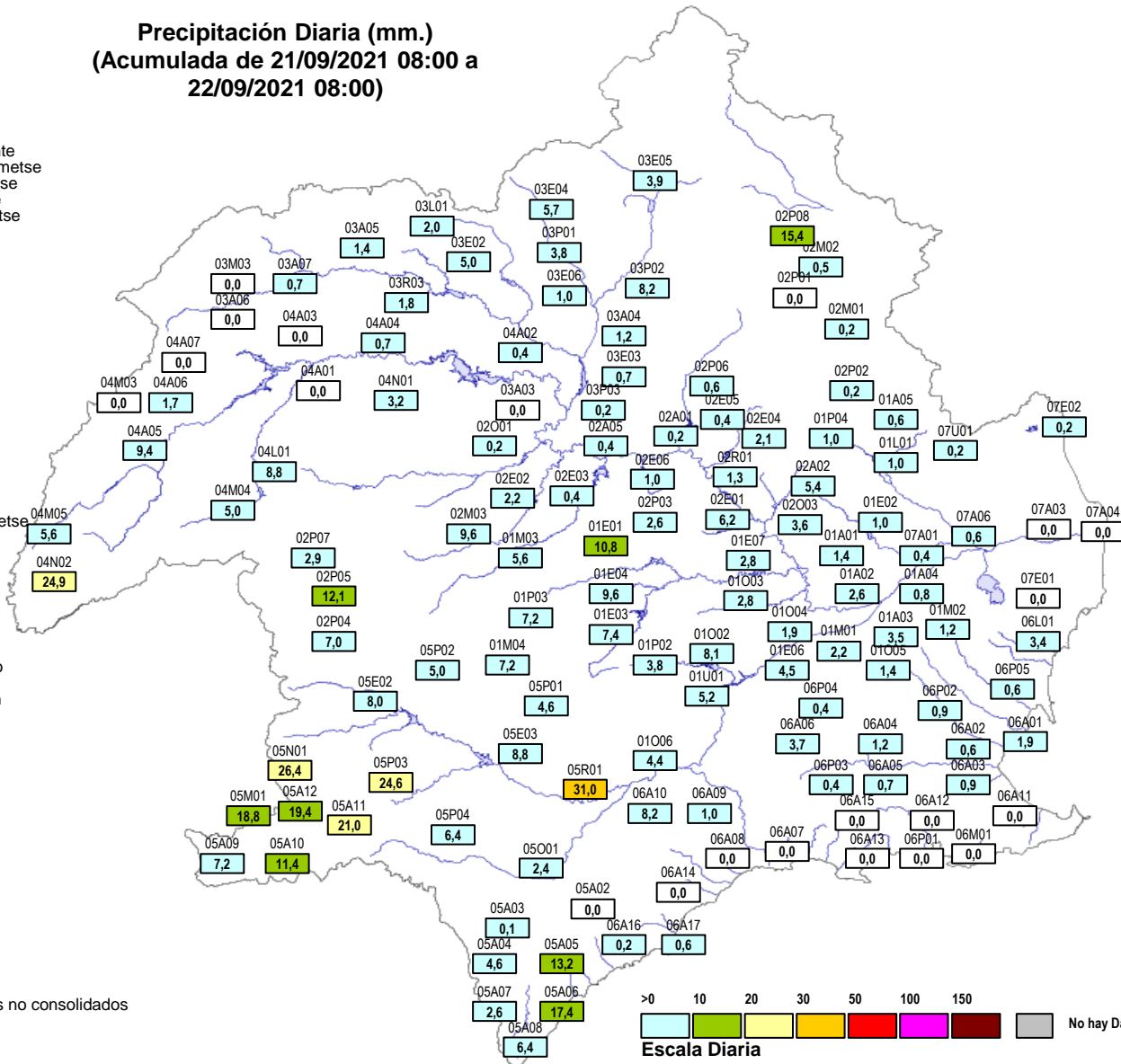
Pluviómetros Adoptados: SAIH. Método de interpolación: Kriging variograma lineal con Quadratic Drift. Resolución de la malla en metros = 1000. (Datos provisionales, obtenidos en tiempo real sin contrastar)



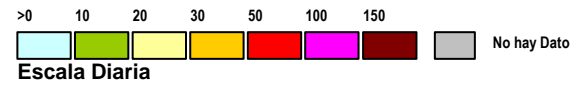
Fecha: 27/09/2021 12:39

Precipitación Diaria (mm.)
(Acumulada de 21/09/2021 08:00 a 22/09/2021 08:00)

- 01A01 Pl. Contraparada
- 01A02 Pl. Beniscornia
- 01A03 Pl. Murcia Autovía
- 01A04 Pl. Murcia Fica
- 01A05 Pl. Río Chicamo
- 01E01 Pl. E. La Cierva
- 01E02 Pl. E. Santomera
- 01E03 Pl. E. Pliego
- 01E04 Pl. E. Doña Ana
- 01E06 Pl. E. JoséBautista
- 01E07 Pl. E. Los Rodeos
- 01L01 Pl. Cab. C. Crevillente
- 01M01 Pl. MaijalBlanco-Ametse
- 01M02 Pl. Relojero-Ametse
- 01M03 Pl. Bullas-Ametse
- 01M04 Pl. La Selva-Ametse
- 01O02 Pl. RíoPliego
- 01O03 Pl. RíoMula
- 01O04 Pl. Rbla Salada
- 01O05 Pl. Requerón
- 01O06 Pl. Paretón
- 01P02 Pl. Caserío Gebas
- 01P03 Pl. Pinar Hermoso
- 01P04 Pl. Baños Fortuna
- 01U01 Pl. I. Alhama
- 02A01 Pl. Almadenes
- 02A02 Pl. Ojós
- 02A05 Pl. AgAb. Aroos
- 02E01 Pl. E. Mavés
- 02E02 Pl. E. Aroos
- 02E03 Pl. E. Alfonso XIII
- 02E04 Pl. E. Moro
- 02E05 Pl. E. Judío
- 02E06 Pl. E. Cárcabo
- 02M01 Pl. El Carche-Ametse
- 02M02 Pl. LasPuntillas
- 02M03 Pl. Caravaca
- 02O01 Pl. Río Moratalla
- 02O03 Pl. Rbla Tinajón
- 02P01 Pl. Jumilla
- 02P02 Pl. La Zarza
- 02P03 Pl. Las Caras
- 02P04 Pl. Tarraçova
- 02P05 Pl. Casas Navarro
- 02P06 Pl. Venta Olivo
- 02P07 Pl. Campo S. Juan
- 02P08 Pl. Casa Aqüeros
- 02R01 Pl. Cieza
- 03A03 Pl. Calasparra
- 03A04 Pl. Azaraque
- 03A05 Pl. Liétor
- 03A06 Pl. RíoPar
- 03A07 Pl. Boçarra
- 03E02 Pl. E. Talave
- 03E03 Pl. E. Camarillas
- 03E04 Pl. E. Charcos
- 03E05 Pl. E. Bavco
- 03E06 Pl. E. Boquerón
- 03L01 Pl. Cola A. T. S.
- 03M03 Pl. Paterna
- 03P01 Pl. Tobarra
- 03P02 Pl. Minateda
- 03P03 Pl. Serratilla
- 03R03 Pl. Azud Liétor



- 04A01 Pl. ConfluenciaTaibilla
- 04A02 Pl. AgAb. Cenaio
- 04A03 Pl. AgAb. Fuensanta
- 04A04 Pl. A. El Galleo
- 04A05 Pl. Las Juntas
- 04A06 Pl. La Grava
- 04A07 Pl. RíoTus
- 04L01 Pl. CanalAltoTaibilla
- 04M03 Pl. EM. Arguellite
- 04M04 Pl. EM. Nerpio
- 04M05 Pl. EM. Stgo. Espada
- 04N01 Pl. n. Férrez
- 04N02 Pl. n. Don Domingo
- 05A02 Pl. La Escarihuela
- 05A03 Pl. Pulpi
- 05A04 Pl. Rbla Pinar
- 05A05 Pl. Rbla Guazamara
- 05A06 Pl. Rbla Gachas
- 05A07 Pl. Rbla Canaleias
- 05A08 Pl. Río Almanzora
- 05A09 Pl. n. Rbla Chirivel
- 05A10 Pl. VéllezRubio
- 05A11 Pl. Río Chico
- 05A12 Pl. n. VéllezBlanco
- 05E02 Pl. E. Valdeinfierno
- 05E03 Pl. E. Puentes
- 05M01 Pl. El Moionar-Ametse
- 05N01 Pl. n. María
- 05O01 Pl. Rbla Noçalte
- 05P01 Pl. Zarcadilla Totana
- 05P02 Pl. Doña Inés
- 05P03 Pl. Venta Castillo
- 05P04 Pl. Cab. RblaNoçalte
- 05R01 Pl. Lorca
- 06A01 Pl. La Puebla
- 06A02 Pl. Pozo Estrecho
- 06A03 Pl. Rbla Albuñón
- 06A04 Pl. El Estrecho
- 06A05 Pl. Fuente Alamo
- 06A06 Pl. Los Ceçarras
- 06A07 Pl. RM332
- 06A08 Pl. Las Hermanillas
- 06A09 Pl. Camposol
- 06A10 Pl. RM315
- 06A11 Pl. Los Patoios
- 06A12 Pl. Canteras
- 06A13 Pl. Cedacero
- 06A14 Pl. Rbla Miñarros
- 06A15 Pl. Rbla CabNegro
- 06A16 Pl. Rbla Minglano
- 06A17 Pl. Rbla Quñoneros
- 06L01 Pl. CPCCartagena
- 06M01 Pl. Rbla Benipila
- 06P01 Pl. Cartagena
- 06P02 Pl. Torre Pacheco
- 06P03 Pl. Perin
- 06P04 Pl. La Murta
- 06P05 Pl. San Javier
- 07A01 Pl. Beniel
- 07A03 Pl. Jacarilla
- 07A04 Pl. Roiales
- 07A06 Pl. Orihuela
- 07E01 Pl. E. La Pedrera
- 07E02 Pl. E. Crevillente
- 07U01 Pl. ETAP Torrealta

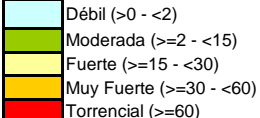
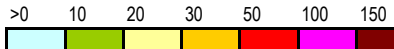


Listado de la Precipitación Diaria (mm.) (Acumulada de 21/09/2021 08:00 a 22/09/2021 08:00)

| | | | 08-09 | 09-10 | 10-11 | 11-12 | 12-13 | 13-14 | 14-15 | 15-16 | 16-17 | 17-18 | 18-19 | 19-20 | 20-21 | 21-22 | 22-23 | 23-00 | 00-01 | 01-02 | 02-03 | 03-04 | 04-05 | 05-06 | 06-07 | 07-08 | A Origen | |
|---|----|---------|----------------------|-------|-------|-------|-------|-------|-------|-------|-------|-------|-------|-------|-------|-------|-------|-------|-------|-------|-------|-------|-------|-------|-------|-------|----------|--|
| 38 | MU | 02P01P1 | PI.Jumilla | | | | | | | | | | | | | | | | | | | | | | | | 0,0 | |
| 39 | MU | 02M01P1 | PI. El Carche-Ametse | | | | | | | | | | | | | | | | | | 0,2 | | | | | | 0,2 | |
| 40 | MU | 02P02P1 | PI.La Zarza | | | | | | | | | | | | | | 0,2 | | | | | | | | | | 0,2 | |
| 41 | MU | 02E05P1 | PI.E.Judío | | | | | | | | | | | | | 0,2 | 0,2 | | | | | | | | | | 0,4 | |
| IIc Zona Alta 1 Río Segura | | | | | | | | | | | | | | | | | | | | | | | | | | | | |
| 42 | MU | 02O01P1 | PI. Río Moratalla | | | | | | | | | | | | 0,2 | | | | | | | | | | | | 0,2 | |
| 43 | MU | 03P03P1 | PL.Serratilla | | | | | | | | | | | 0,1 | 0,1 | | | | | | | | | | | | 0,2 | |
| 44 | MU | 03A03P1 | PI.Calasparrá | | | | | | | | | | | | | | | | | | | | | | | | 0,0 | |
| 45 | MU | 02A01P1 | PI.Almadenes | | | | | | | | | | | 0,2 | | | | | | | | | | | | | 0,2 | |
| 46 | MU | 02E06P1 | PI.E.Cárcabo | | | | | | | | | | | 0,4 | 0,2 | | 0,4 | | | | | | | | | | 1,0 | |
| 47 | MU | 02P06P1 | PL.Venta Olivo | | | | | | | | | | | 0,2 | 0,1 | | 0,2 | 0,1 | | | | | | | | | 0,6 | |
| 48 | MU | 02R01P1 | PI.Cieza | | | | | | | | | | | | 0,2 | | 0,4 | 0,7 | | | | | | | | | 1,3 | |
| 49 | MU | 02E04P1 | PI.E.Moro | | | | | 0,2 | | | | | | 0,2 | 0,8 | | 0,8 | 0,2 | | | | | | | | | 2,1 | |
| III Zona Alta 2 | | | | | | | | | | | | | | | | | | | | | | | | | | | | |
| IIIa Zona Alta 2 MD | | | | | | | | | | | | | | | | | | | | | | | | | | | | |
| 50 | MU | 01P03P1 | PI.Pinar Hermoso | | | | | | | | | | | | 3,0 | 3,8 | 0,4 | | | | | | | | | | 7,2 | |
| 51 | MU | 01M03P1 | PI. Bullas-Ametse | | | | | | | | | | | | 1,6 | 3,2 | 0,8 | | | | | | | | | | 5,6 | |
| 52 | MU | 01M04P1 | PI. La Selva-Ametse | | 0,2 | | | | | | | | | | 3,8 | 2,6 | 0,2 | | 0,2 | 0,2 | | | | | | | 7,2 | |
| 53 | MU | 01E03P1 | PI.E. Pliego | | | | | | | | | | | 0,4 | 3,0 | 3,4 | 0,6 | | | | | | | | | | 7,4 | |
| 54 | MU | 01E04P1 | PI.E. Doña Ana | | | | | | | | | | | 1,6 | 2,3 | 4,8 | 0,9 | | | | | | | | | | 9,6 | |
| 55 | MU | 01O02P1 | PI.RíoPliego | | | 0,1 | | | | | | | | 0,2 | 3,6 | 3,3 | 0,9 | | | | | | | | | | 8,1 | |
| 56 | MU | 01E01P1 | PI.E.La Cierva | | | | | | | | | | | 1,8 | 2,6 | 5,4 | 1,0 | | | | | | | | | | 10,8 | |
| 57 | MU | 01O03P1 | PI.RíoMula | | | | | | | | | | | | 0,4 | 1,2 | 1,2 | | | | | | | | | | 2,8 | |
| 58 | MU | 01E07P1 | PI.E.Los Rodeos | | | | | 0,2 | | | | | | | 0,6 | 1,0 | 1,0 | | | | | | | | | | 2,8 | |
| IIIc Zona Alta 2 Río Segura | | | | | | | | | | | | | | | | | | | | | | | | | | | | |
| 59 | MU | 02A02P1 | PI.Ojós | | | | 0,2 | | | | | | | 0,2 | 2,0 | 0,8 | 2,0 | 0,2 | | | | | | | | | 5,4 | |
| 60 | MU | 02E01P1 | PI.E.Mayés | | | | | | | | | | | | 2,7 | 1,6 | 2,0 | | | | | | | | | | 6,2 | |
| 61 | MU | 02O03P1 | PI.Rbla Tinajón | | | | 0,2 | | | | | | | | 1,0 | 0,8 | 1,4 | | | | | 0,2 | | | | | 3,6 | |
| 62 | MU | 01O04P1 | PI.Rbla Salada | | | | | | | | | | | | 0,6 | 1,2 | 0,1 | | | | | | | | | | 1,9 | |
| IV Zona Media | | | | | | | | | | | | | | | | | | | | | | | | | | | | |
| IVa Río Segura - Azud de los Huertos | | | | | | | | | | | | | | | | | | | | | | | | | | | | |
| 63 | MU | 01A01P1 | PI.Contraparada | | | | | | | | | | | | 0,4 | 0,8 | 0,2 | | | | | | | | | | 1,4 | |
| 64 | MU | 01A02P1 | PI.Beniscornia | | | | | | 0,2 | | | | | | | | 1,4 | 1,0 | | | | | | | | | 2,6 | |
| 65 | MU | 01A03P1 | PI.Murcia Autovía | 0,9 | 0,8 | 0,6 | 0,2 | | | | | | | | | | 0,4 | 0,5 | 0,1 | | | | | | | | 3,5 | |
| 66 | MU | 01A04P1 | PI.Murcia Fica | | | | | | | | | | | | | | 0,8 | | | | | | | | | | 0,8 | |
| 67 | MU | 01O05P1 | PI.Reguerón | | | | | | | | | | | | | | 1,2 | | | | | 0,2 | | | | | 1,4 | |
| 68 | MU | 01M02P1 | PI. Relojero-Ametse | | | | | | | | | | | | | | 1,0 | | | | 0,2 | | | | | | 1,2 | |
| 69 | MU | 07A01P1 | PI.Beniel | | | | | | | | | | | | | | 0,2 | 0,2 | | | | | | | | | 0,4 | |
| o Ramba Salada - Embalse de Santome | | | | | | | | | | | | | | | | | | | | | | | | | | | | |
| 70 | MU | 01L01P1 | PI.Cab.C.Crevillente | | | | | | | | | | | | 0,4 | 0,2 | 0,2 | 0,2 | | | | | | | | | 1,0 | |
| 71 | MU | 01E02P1 | PI.E.Santomera | | | | | | | | | | | | 0,4 | 0,4 | 0,2 | | | | | | | | | | 1,0 | |
| V Río Guadalentín | | | | | | | | | | | | | | | | | | | | | | | | | | | | |
| Va Alto Guadalentín | | | | | | | | | | | | | | | | | | | | | | | | | | | | |

Listado de la Precipitación Diaria (mm.) (Acumulada de 21/09/2021 08:00 a 22/09/2021 08:00)

| | | | 08-09 | 09-10 | 10-11 | 11-12 | 12-13 | 13-14 | 14-15 | 15-16 | 16-17 | 17-18 | 18-19 | 19-20 | 20-21 | 21-22 | 22-23 | 23-00 | 00-01 | 01-02 | 02-03 | 03-04 | 04-05 | 05-06 | 06-07 | 07-08 | A Origen | |
|------------------------------------|----|---------|--------------------|-------|-------|-------|-------|-------|-------|-------|-------|-------|-------|-------|-------|-------|-------|-------|-------|-------|-------|-------|-------|-------|-------|-------|----------|------|
| 106 | MU | 06A01P1 | PI.La Puebla | | | | | | | | | | | | | | | 1,9 | | | | | | | | | 1,9 | |
| VIIb Ramblas costeras Sur | | | | | | | | | | | | | | | | | | | | | | | | | | | | |
| 107 | MU | 05A02P1 | PI.La Escarihuela | | | | | | | | | | | | | | | | | | | | | | | | 0,0 | |
| 108 | AL | 05A03P1 | PI.Pulpí | | 0,1 | | | | | | | | | | | | | | | | | | | | | | 0,1 | |
| 109 | AL | 05A04P1 | PI.Rbla Pinar | | 4,4 | 0,2 | | | | | | | | | | | | | | | | | | | | | 4,6 | |
| 110 | AL | 05A05P1 | PI.Rbla Guazamara | | 13,0 | 0,2 | | | | | | | | | | | | | | | | | | | | | 13,2 | |
| 111 | AL | 05A06P1 | PI.Rbla Gachas | | 17,4 | | | | | | | | | | | | | | | | | | | | | | 17,4 | |
| 112 | AL | 05A07P1 | PI.Rbla Canalejas | | 0,2 | 0,2 | | 0,2 | | 0,2 | 0,2 | | 0,2 | 0,2 | 0,2 | 0,4 | 0,6 | | | | | | | | | | 2,6 | |
| 113 | AL | 05A08P1 | PI.Río Almanzora | | 5,7 | 0,6 | | 0,2 | | | | | | | | | | | | | | | | | | | 6,4 | |
| 114 | MU | 06A16P1 | PI.Rbla Minglano | | | | 0,2 | | | | | | | | | | | | | | | | | | | | 0,2 | |
| 115 | MU | 06A17P1 | PI.Rbla Quiñoneros | | 0,4 | | 0,2 | | | | | | | | | | | | | | | | | | | | 0,6 | |
| 116 | MU | 06A14P1 | PI.Rbla Miñarros | | | | | | | | | | | | | | | | | | | | | | | | 0,0 | |
| 117 | MU | 06A10P1 | PI.RM315 | | | | | | | | | | | | 6,8 | 1,4 | | | | | | | | | | | 8,2 | |
| 118 | MU | 06A09P1 | PI.Camposol | | | | | | | | | | | | | 0,4 | 0,2 | 0,2 | 0,2 | | | | | | | | 1,0 | |
| 119 | MU | 06A08P1 | PI.Las Hermanillas | | | | | | | | | | | | | | | | | | | | | | | | 0,0 | |
| 120 | MU | 06A07P1 | PI.RM332 | | | | | | | | | | | | | | | | | | | | | | | | 0,0 | |
| 121 | MU | 06A13P1 | PI.Cedacero | | | | | | | | | | | | | | | | | | | | | | | | 0,0 | |
| 122 | MU | 06P03P1 | PI.Perín | | | | 0,2 | | | | | | | | | | 0,2 | | | | | | | | | | 0,4 | |
| 123 | MU | 06A15P1 | PI.Rbla CabNegro | | | | | | | | | | | | | | | | | | | | | | | | 0,0 | |
| 124 | MU | 06A12P1 | PI.Canteras | | | | | | | | | | | | | | | | | | | | | | | | 0,0 | |
| 125 | MU | 06A11P1 | PI.Los Patojos | | | | | | | | | | | | | | | | | | | | | | | | 0,0 | |
| 126 | MU | 06P01P1 | PI.Cartagena | | | | | | | | | | | | | | | | | | | | | | | | 0,0 | |
| 127 | MU | 06M01P1 | PI.Rbla Benipila | | | | | | | | | | | | | | | | | | | | | | | | 0,0 | |
| VIIc Ramblas costeras Norte | | | | | | | | | | | | | | | | | | | | | | | | | | | | |
| 128 | MU | 06P05P1 | PI.San Javier | | | | | | | | | | | | | | | | | 0,6 | | | | | | | 0,6 | |
| 129 | A | 06L01P1 | PI.CPCCartagena | | | | | | | | | | | | | | | | | 0,8 | 2,0 | 0,6 | | | | | 3,4 | |
| | | | a. Máxima | 15,4 | 17,4 | 0,6 | 0,2 | 0,2 | 3,6 | 3,0 | 5,2 | 0,6 | 6,1 | 7,6 | 21,5 | 23,4 | 28,8 | 5,7 | 1,9 | 0,2 | 0,8 | 2,0 | 0,6 | 0,2 | 0,0 | 0,2 | 0,0 | 31,0 |
| | | | b. Mínima | 0,2 | 0,1 | 0,1 | 0,2 | 0,1 | 0,2 | 0,2 | 0,2 | 0,6 | 0,2 | 0,1 | 0,1 | 0,1 | 0,1 | 0,1 | 0,1 | 0,1 | 0,1 | 0,2 | 0,2 | 0,2 | 0,2 | 0,0 | 0,2 | 0,0 |
| | | | c. Suma | 33 | 38 | 1 | 2 | 0 | 4 | 4 | 5 | 1 | 10 | 21 | 99 | 145 | 103 | 51 | 9 | 1 | 2 | 3 | 1 | 0 | 0 | 0 | 0 | 533 |
| | | | d. Nº Pluv. >0 | 14 | 13 | 5 | 9 | 3 | 2 | 5 | 2 | 1 | 5 | 9 | 36 | 57 | 46 | 50 | 23 | 4 | 5 | 5 | 5 | 1 | 0 | 1 | 0 | 108 |
| | | | e. Media (c/d) | 2,4 | 2,9 | 0,3 | 0,2 | 0,2 | 1,9 | 0,8 | 2,7 | 0,6 | 1,9 | 2,4 | 2,7 | 2,5 | 2,2 | 1,0 | 0,4 | 0,2 | 0,4 | 0,6 | 0,3 | 0,2 | 0,0 | 0,2 | 0,0 | 4,9 |

| | | |
|--|--|--|
| Observaciones: Datos provisionales, filtrados no consolidados | Intensidades Horarias:  | Precipitación a Origen:  |
| Intervalo en blanco: Precipitación 0 | | |
| Intervalo en gris...: No hay dato | | |