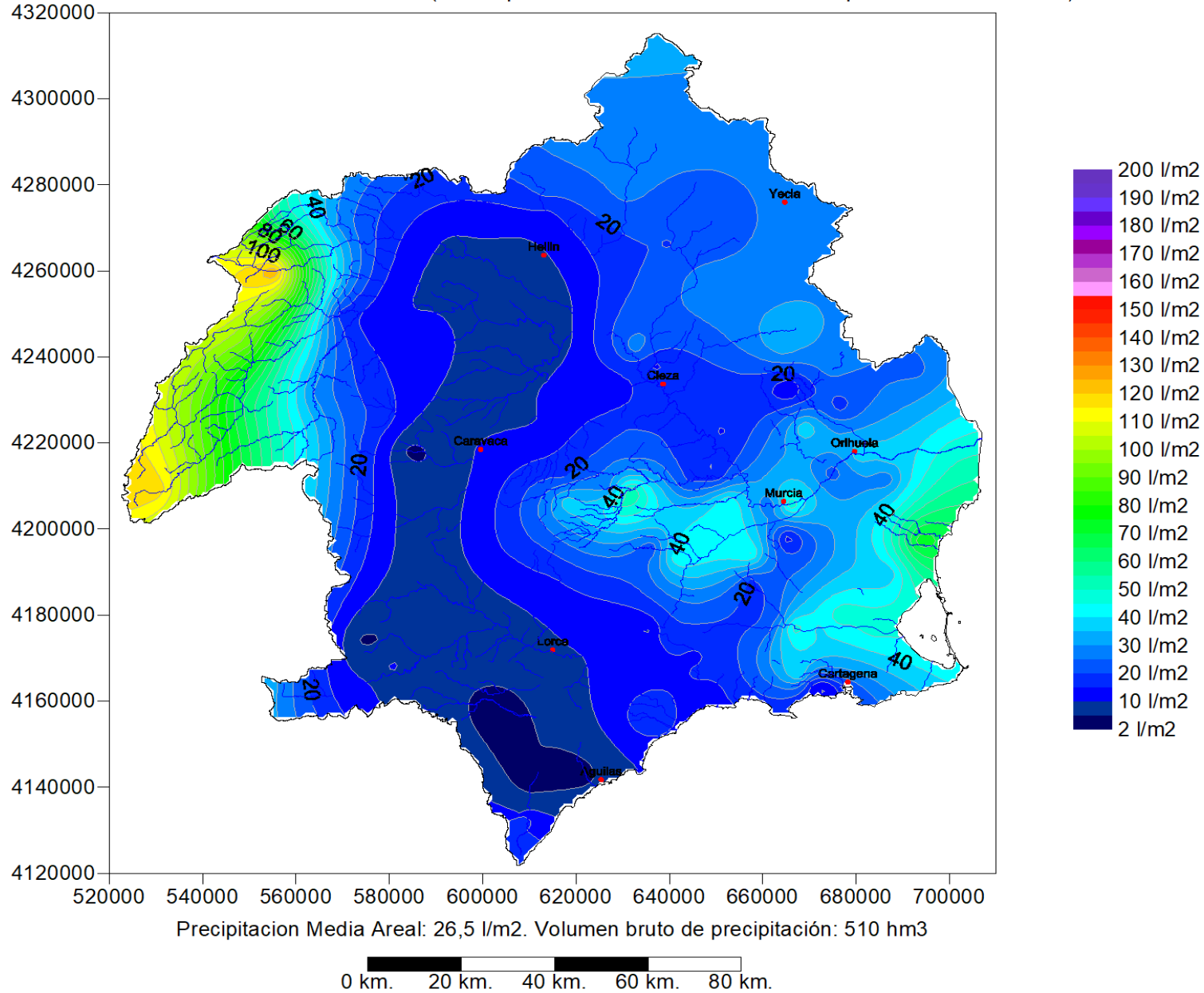


Distribución Espacial de la Precipitación Anual (mm). (Acumulada de 01/10/2021 08:00 a 06/11/2021 08:00)

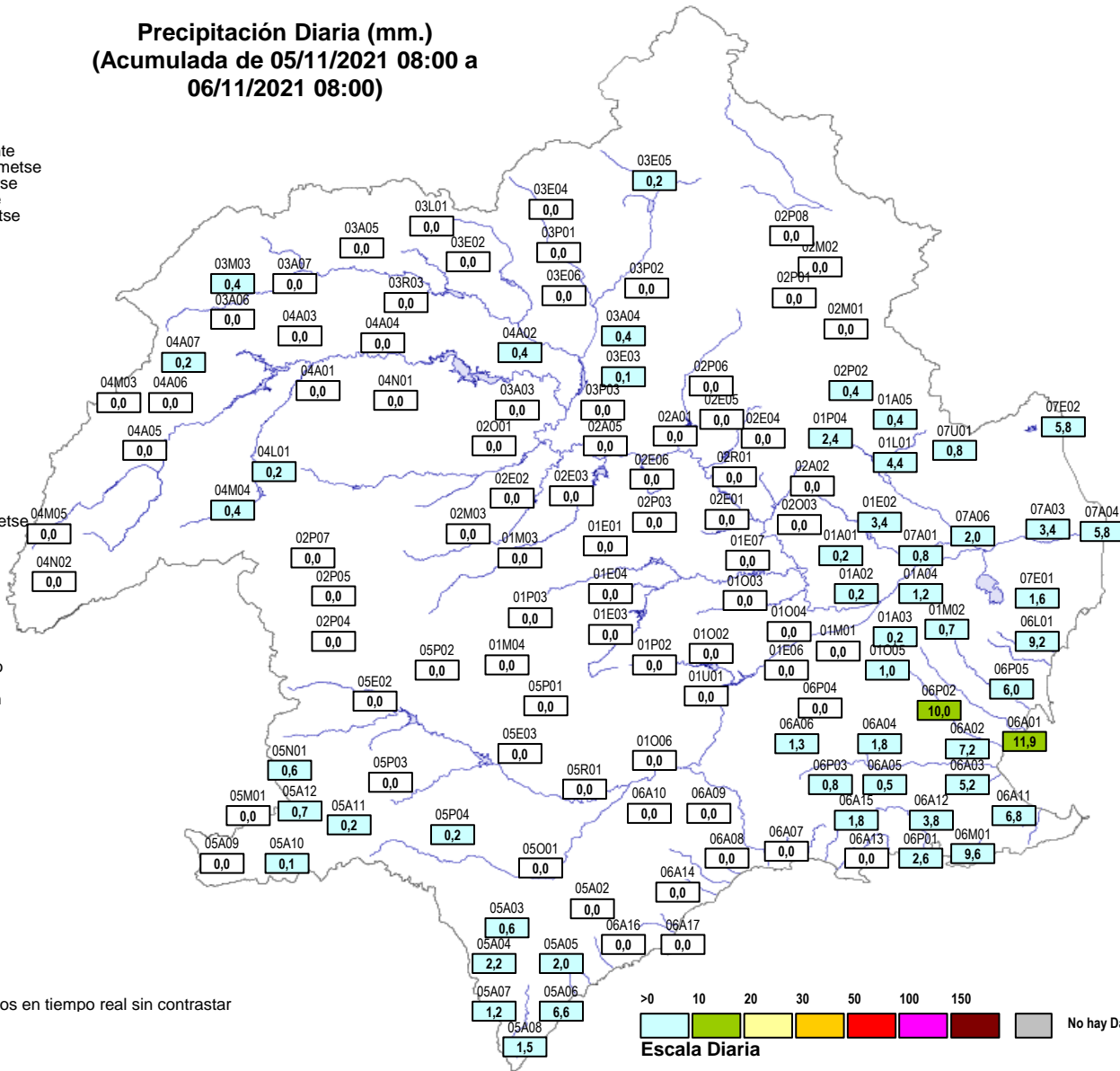
Pluviómetros Adoptados: SAIH. Método de interpolación: Kriging variograma lineal con Quadratic Drift. Resolución de la malla en metros = 1000. (Datos provisionales, obtenidos en tiempo real sin contrastar)



Fecha: 08/11/2021 08:37

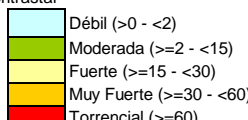
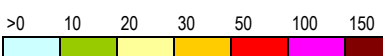
- 01A01 Pl. Contraparada
- 01A02 Pl. Beniscornia
- 01A03 Pl. Murcia Autovía
- 01A04 Pl. Murcia Fica
- 01A05 Pl. Río Chicamo
- 01E01 Pl. E. La Cierva
- 01E02 Pl. E. Santomera
- 01E03 Pl. E. Pliego
- 01E04 Pl. E. Doña Ana
- 01E06 Pl. E. JoséBautista
- 01E07 Pl. E. Los Rodeos
- 01L01 Pl. Cab. C. Crevillente
- 01M01 Pl. MaijalBlanco-Ametse
- 01M02 Pl. Relojero-Ametse
- 01M03 Pl. Bullas-Ametse
- 01M04 Pl. La Selva-Ametse
- 01O02 Pl. RíoPliego
- 01O03 Pl. RíoMula
- 01O04 Pl. Rbla Salada
- 01O05 Pl. Requerón
- 01O06 Pl. Paretón
- 01P02 Pl. Caserío Gebas
- 01P03 Pl. Pinar Hermoso
- 01P04 Pl. Baños Fortuna
- 01U01 Pl. I. Alhama
- 02A01 Pl. Almadenes
- 02A02 Pl. Ojós
- 02A05 Pl. AgAb. Aroos
- 02E01 Pl. E. Mavés
- 02E02 Pl. E. Aroos
- 02E03 Pl. E. Alfonso XIII
- 02E04 Pl. E. Moro
- 02E05 Pl. E. Judío
- 02E06 Pl. E. Cárcabo
- 02M01 Pl. El Carche-Ametse
- 02M02 Pl. LasPuntillas
- 02M03 Pl. Caravaca
- 02O01 Pl. Río Moratalla
- 02O03 Pl. Rbla Tinajón
- 02P01 Pl. Jumilla
- 02P02 Pl. La Zarza
- 02P03 Pl. Las Caras
- 02P04 Pl. Tarraçova
- 02P05 Pl. Casas Navarro
- 02P06 Pl. Venta Olivo
- 02P07 Pl. Campo S. Juan
- 02P08 Pl. Casa Aqueros
- 02R01 Pl. Cieza
- 03A03 Pl. Calasparra
- 03A04 Pl. Azaraque
- 03A05 Pl. Liétor
- 03A06 Pl. RíoPar
- 03A07 Pl. Boqarra
- 03E02 Pl. E. Talave
- 03E03 Pl. E. Camarillas
- 03E04 Pl. E. Charcos
- 03E05 Pl. E. Bavco
- 03E06 Pl. E. Boquerón
- 03L01 Pl. Cola A. T. S.
- 03M03 Pl. Paterna
- 03P01 Pl. Tobarra
- 03P02 Pl. Minateda
- 03P03 Pl. Serratilla
- 03R03 Pl. Azud Liétor

Precipitación Diaria (mm.)
(Acumulada de 05/11/2021 08:00 a 06/11/2021 08:00)



Listado de la Precipitación Diaria (mm.) (Acumulada de 05/11/2021 08:00 a 06/11/2021 08:00)

				08-09	09-10	10-11	11-12	12-13	13-14	14-15	15-16	16-17	17-18	18-19	19-20	20-21	21-22	22-23	23-00	00-01	01-02	02-03	03-04	04-05	05-06	06-07	07-08	A Origen	
109	AL	05A04P1	Pl.Rbla Pinar												2,0	0,2												2,2	
110	AL	05A05P1	Pl.Rbla Guazamara												1,0	1,0												2,0	
111	AL	05A06P1	Pl.Rbla Gachas												0,6	6,0												6,6	
112	AL	05A07P1	Pl.Rbla Canalejas												0,2	1,0												1,2	
113	AL	05A08P1	Pl.Río Almazora												0,7	0,8												1,5	
114	MU	06A16P1	Pl.Rbla Minglano-Cañarete																									0,0	
115	MU	06A17P1	Pl.Rbla Quiñoneros																									0,0	
116	MU	06A14P1	Pl.Rbla Miñarros																									0,0	
117	MU	06A10P1	Pl.RM315																									0,0	
118	MU	06A09P1	Pl.Camposol																									0,0	
119	MU	06A08P1	Pl.LasHermanillas																									0,0	
120	MU	06A07P1	Pl.RM332																									0,0	
121	MU	06A13P1	Pl.Cedacero																									0,0	
122	MU	06P03P1	Pl.Perín														0,6									0,2	0,8		
123	MU	06A15P1	Pl.Rbla CabNegro														0,6		0,4	0,8								1,8	
124	MU	06A12P1	Pl.Canteras														0,5	0,2	1,4	1,6		0,1						3,8	
125	MU	06A11P1	Pl.Los Patojos														0,6	0,2	3,0	2,9	0,1							6,8	
126	MU	06P01P1	Pl.Cartagena														0,1	0,1	1,1	1,2	0,1							2,6	
127	MU	06M01P1	Pl.Rbla Benipila														0,3	0,2	5,4	3,6		0,1						9,6	
VIIc Ramblas costeras Norte																													
128	MU	06P05P1	Pl.San Javier														1,0	0,8	1,2	1,0	0,8	0,8	0,4		0,2			6,0	
129	A	06L01P1	Pl.CPCCartagena														0,6	2,8	3,5	1,7	0,1	0,1		0,4				9,2	
			a. Máxima	0,0	0,0	0,1	0,0	0,0	0,0	0,0	0,0	0,4	0,7	2,2	4,4	6,0	6,2	2,8	5,4	3,6	0,8	0,8	0,4	0,4	0,2	0,0	0,2	11,9	
			b. Mínima	0,0	0,0	0,1	0,0	0,0	0,0	0,0	0,0	0,4	0,1	0,2	0,2	0,2	0,1	0,1	0,2	0,1	0,1	0,1	0,4	0,2	0,2	0,0	0,2	0,0	
			c. Suma	0	0	0	0	0	0	0	0	1	3	14	16	23	13	36	19	3	2	0	1	0	0	0	0	131	
			d. Nº Pluv. >0	0	0	1	0	0	0	0	1	3	4	13	16	21	17	18	20	11	9	1	2	2	0	1	52		
			e. Media (c/d)	0,0	0,0	0,1	0,0	0,0	0,0	0,0	0,4	0,3	0,9	1,1	1,0	1,1	0,8	2,0	0,9	0,2	0,2	0,4	0,3	0,2	0,0	0,2	2,5		

Observaciones:	Intensidades Horarias:	Precipitación a Origen:
Datos provisionales, obtenidos en tiempo real sin contrastar		
Intervalo en blanco: Precipitación 0		
Intervalo en gris...: No hay dato		