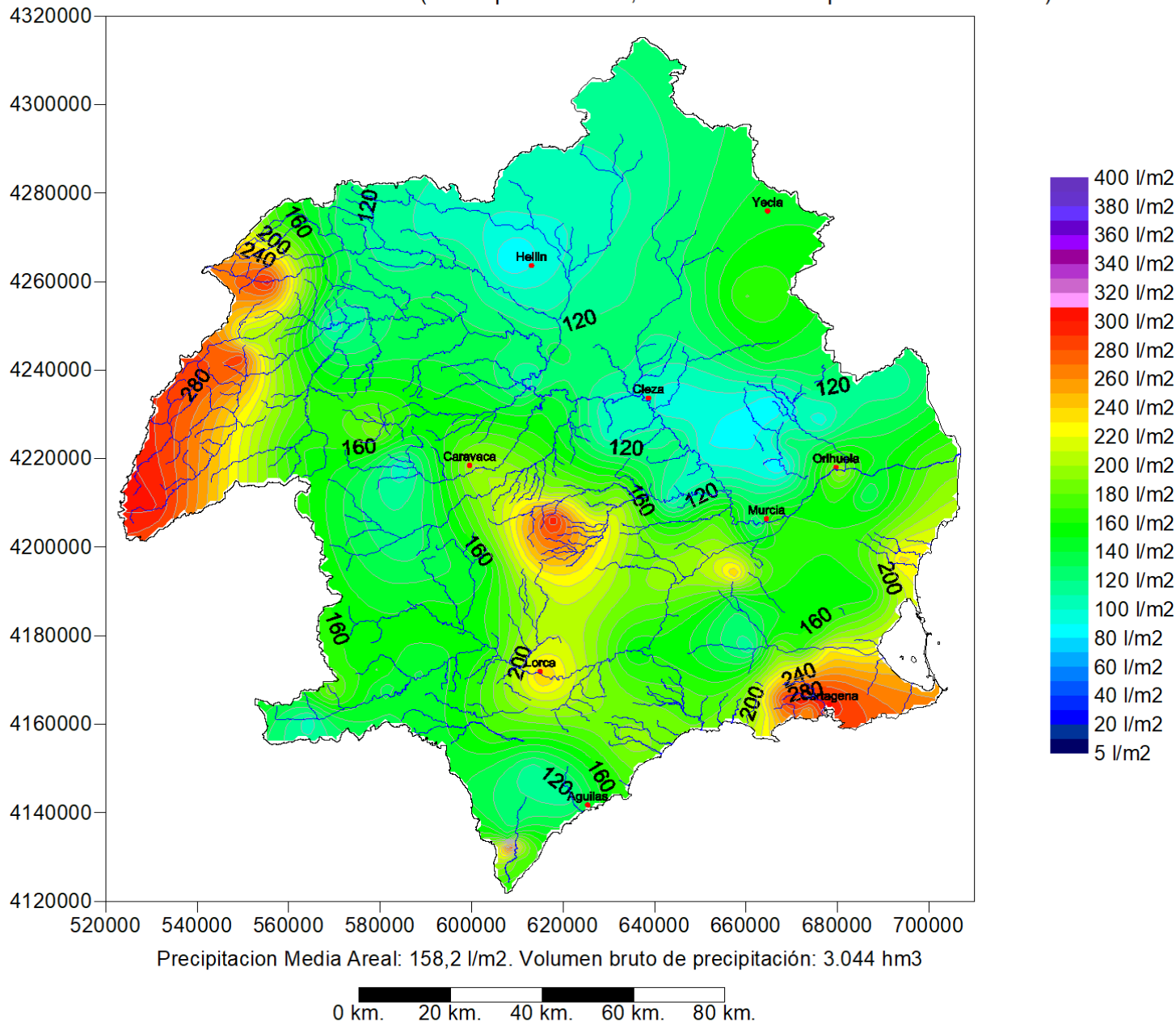


Distribución Espacial de la Precipitación Anual (mm). (Acumulada de 01/10/2021 08:00 a 20/03/2022 08:00)

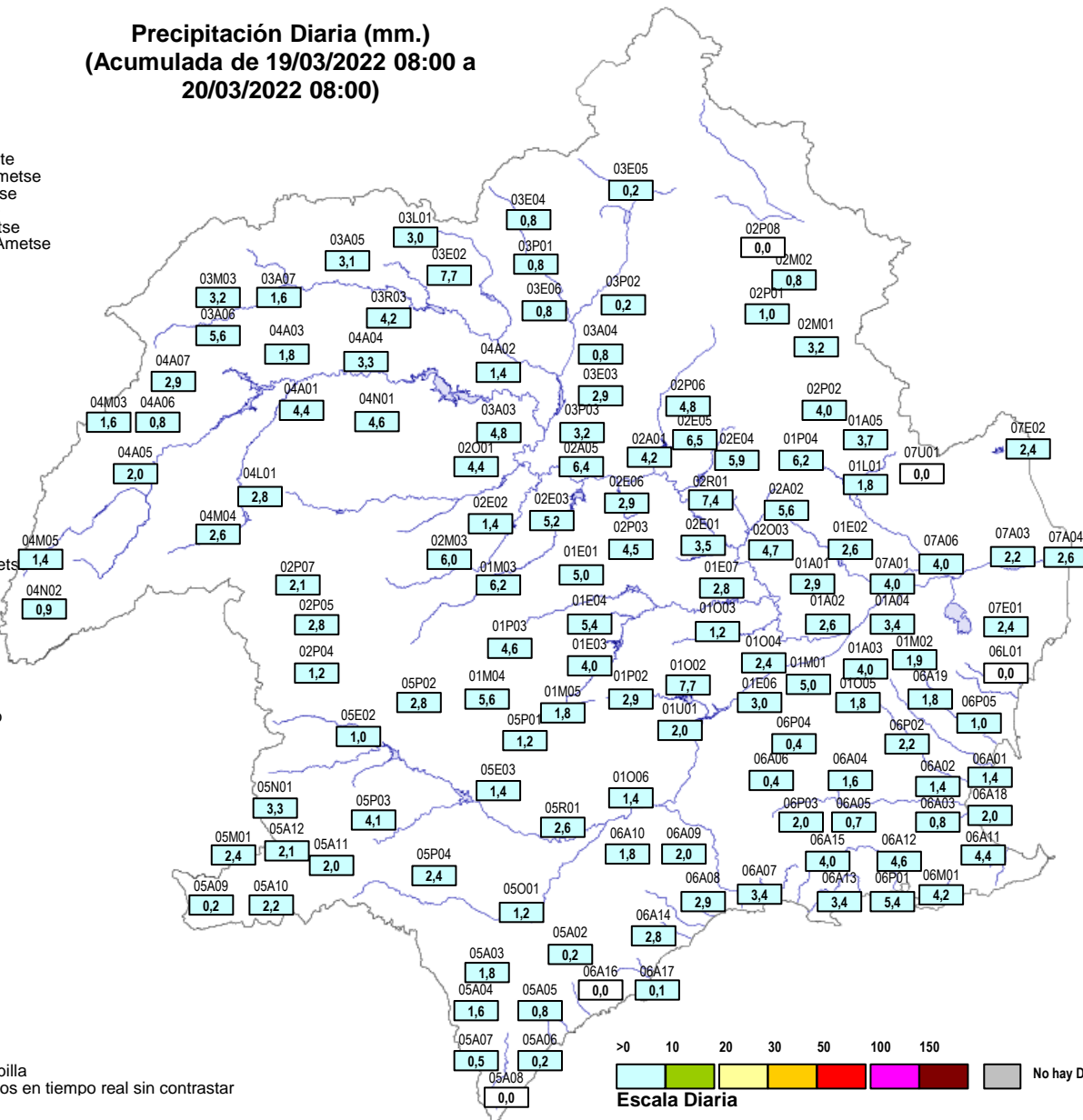
Pluviómetros Adoptados: SAIH. Método de interpolación: Kriging variograma lineal con Quadratic Drift. Resolución de la malla en metros = 1000. (Datos provisionales, obtenidos en tiempo real sin contrastar)





Precipitación Diaria (mm.) (Acumulada de 19/03/2022 08:00 a 20/03/2022 08:00)

- 01A01 Pl.Contraparada
01A02 Pl.Beniscornia
01A03 Pl.Murcia Autovia
01A04 Pl.Murcia Fica
01A05 Pl.Río Chicamo
01E01 Pl.E.La Cierva
01E02 Pl.E.Santomera
01E03 Pl.E. Pliego
01E04 Pl.E. Doña Ana
01E06 Pl.E.JoséBautista
01E07 Pl.E.Los Rodeos
01L01 Pl.Cab.C.Crevillente
01M01 Pl.MajalBlanco-Ametse
01M02 Pl. Reloiero-Ametse
01M03 Pl. Bullas-Ametse
01M04 Pl. La Selva-Ametse
01M05 Pl. Coll.Bermejo-Ametse
01O02 Pl.RíoPliego
01O03 Pl.RíoMula
01O04 Pl.Rbla Salada
01O05 Pl.Requerón
01O06 Pl.Paretón
01P02 Pl.Caserío Gebas
01P03 Pl.Pinar Hermoso
01P04 Pl.Baños Fortuna
01U01 Pl.I.Alhama
02A01 Pl.Almadenes
02A02 Pl.Ojós
02A05 Pl.AqAb.Argos
02E01 Pl.E.Mavés
02E02 Pl.E.Argos
02E03 Pl.E.Alfonso XIII
02E04 Pl.E.Moro
02E05 Pl.E.Judio
02E06 Pl.E.Cárcabo
02M01 Pl. El Carche-Amets
02M02 Pl. LasPuntillas
02M03 Pl. Caravaca
02O01 Pl. Río Moratalla
02O03 Pl.Rbla Tinaión
02P01 Pl.Jumilla
02P02 Pl.La Zarza
02P03 Pl.Las Caras
02P04 Pl.Tarraçova
02P05 Pl.Casas Navarro
02P06 Pl.Venta Olivo
02P07 Pl.Campo S. Juan
02P08 Pl.Casa Aqueros
02R01 Pl.Cieza
03A03 Pl.Calasparrá
03A04 Pl.Azaraque
03A05 Pl.Liétor
03A06 Pln.Riópar
03A07 Pln.Boqarra
03E02 Pl.E.Talave
03E03 Pl.E.Camarillas
03E04 Pln.E.Charcos
03E05 Pln.E.Bavco
03E06 Pln.E.Boquerón
03L01 Pl.Cola A.T.S.
03M03 Pl. Paterna
03P01 Pl.Tobarra
03P02 Pl.Minatada
03P03 Pl.Serratilla
03R03 Pl.Azud Liétor
04A01 Pl.ConfluenciaTaibilla



- 04A02 Pl.AqAb.Cenajo
04A03 Pl.AqAb.Fuensanta
04A04 Pl.A.El Gallego
04A05 Pl.Las Juntas
04A06 Pln.La Graya
04A07 Pln.RíoTus
04L01 Pl.CanalAltoTaibilla
04M03 Pl. EM. Arqueelite
04M04 Pl. EM. Nerpio
04M05 Pl. EM. Stgo.Espada
04N01 Pln.Férez
04N02 Pln.Don Domingo
05A02 Pl.La Escarihuela
05A03 Pl.Pulpí
05A04 Pl.Rbla Pinar
05A05 Pl.Rbla Guazamara
05A06 Pl.Rbla Gachas
05A07 Pl.Rbla Canalejas
05A08 Pl.Río Alanzora
05A09 Pln.Rbla Chirivel
05A10 Pl.VélezRubio
05A11 Pl.Río Chico
05A12 Pln.VélezBlanco
05E02 Pl.E.Valdeinferno
05E03 Pl.E.Puentes
05M01 Pl. El Mojonar-Ametse
05N01 Pln.María
05O01 Pl. Rbla Noqalte
05P01 Pl.Zarzadilla Totana
05P02 Pl.Doña Inés
05P03 Pl.Venta Castillo
05P04 Pl.Cab.RblaNoqalte
05R01 Pl. Lorca
06A01 Pl.La Puebla
06A02 Pl.Pozo Estrecho
06A03 Pl.Rbla Albuñón
06A04 Pl.El Estrecho
06A05 Pl.Fuente Alamo
06A06 Pl.Los Cegarras
06A07 Pl.RM332
06A08 Pl.LasHermanillas
06A09 Pl.Camosol
06A10 Pl.RM315
06A11 Pl.Los Patoios
06A12 Pl.Canteras
06A13 Pl.Cedacero
06A14 Pl.Rbla Miñarros
06A15 Pl.Rbla CabNegro
06A16 Pl.Rbla Minglano-Cañarete
06A17 Pl.RblaQuiñeros
06A18 Pl.Desemb.Albuñón
06A19 Pl. Maraña - Balsicas
06L01 Pl.CPCCCartagena
06M01 Pl.Rbla Benipila
06P01 Pl.Cartagena
06P02 Pl.Torre Pacheco
06P03 Pl.Perín
06P04 Pl.La Murta
06P05 Pl.San Javier
07A01 Pl.Beniél
07A03 Pl.Jacarilla
07A04 Pl.Rojales
07A06 Pl. Orihuela
07E01 Pl.E.La Pedrera
07E02 Pl.E.Crevillente
07U01 Pl.ETAP Torrealta

Datos provisionales, obtenidos en tiempo real sin contrastar



Listado de la Precipitación Diaria (mm.) (Acumulada de 19/03/2022 08:00 a 20/03/2022 08:00)

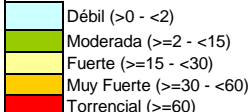
			08-09	09-10	10-11	11-12	12-13	13-14	14-15	15-16	16-17	17-18	18-19	19-20	20-21	21-22	22-23	23-00	00-01	01-02	02-03	03-04	04-05	05-06	06-07	07-08	A Origen	
I Cabecera																												
Ia Cabecera Río Segura																												
1	J	04N02P1	Pln.Don Domingo							0,4					0,2											0,2	0,9	
2	J	04M05P1	Pl. EM. Stgo.Espada	0,4					0,2	0,2	0,2															0,4	1,4	
3	AB	04M04P1	Pl. EM. Nerpio	0,4	0,2	0,2		0,2						0,4		0,4									0,4	0,4	2,6	
4	AB	04M03P1	Pl. EM. Arguellite		0,4		0,2				0,2					0,2	0,2								0,2	0,2	1,6	
5	J	04A05P1	Pl.Las Juntas	0,2	0,6	0,2	0,2								0,4										0,4	0,2	2,0	
6	AB	04A06P1	Pln.La Graya		0,2					0,2									0,2							0,2	0,8	
7	AB	04L01P1	Pl.CanalAltoTaibilla	0,2	0,8	0,4		0,8				0,2					0,2		0,1						0,2	0,2	2,8	
8	AB	04A07P1	Pln.RíoTus		0,4		0,1	0,1							0,1	0,6	0,8	0,4	0,1		0,1				0,2	0,2	2,9	
9	AB	04A03P1	Pl.AgAb.Fuensanta				0,2	0,2							0,2	0,2	0,2	0,8									1,8	
10	AB	04A01P1	Pl.ConfluenciaTaibilla				0,2	0,4	0,2			0,2			0,6	0,4	0,6	1,4				0,2				0,2	4,4	
11	AB	04A04P1	Pl.A.El Gallego				0,4	0,7		0,2					0,8	0,8	0,1			0,1					0,1	0,1	3,3	
12	AB	04N01P1	Pln.Férez			0,2	0,2	0,6				0,8			1,4	0,2	0,4	0,4								0,4	4,6	
Ib Cabecera Río Mundo																												
13	AB	03A06P1	Pln.Riópar		0,1			0,2			0,2				1,5	1,4	1,4	0,8								0,2	5,6	
14	AB	03A05P1	Pl.Liétor			0,2						0,2	0,4	1,4		0,4									0,2	0,2	3,1	
15	AB	03R03P1	Pl.Azud Liétor			0,2	0,4	0,2		0,2		0,4	0,6	1,2		0,4	0,2								0,2	0,2	4,2	
16	AB	03A04P1	Pl.Azaraque			0,2	0,2																	0,2	0,2		0,8	
17	AB	03L01P1	Pl.Cola A.T.S.					0,2				0,2	0,6	0,8		0,2									0,2	0,8	3,0	
18	AB	03A07P1	Pln.Bogarra									0,4	0,7	0,3	0,2												1,6	
19	AB	03M03P1	Pl. Paterna					0,2				0,2	0,6	0,4	0,2	1,2	0,2	0,2									3,2	
20	AB	03E02P1	Pl.E.Talave			0,1	0,4	0,1		0,4	0,1	2,0	2,4	0,5		0,3									0,9	0,5	7,7	
21	AB	03P01P1	Pl.Tobarra																					0,2	0,6		0,8	
22	AB	03E04P1	Pln.E.Charcos			0,2									0,2									0,2	0,2		0,8	
23	AB	03E05P1	Pln.E.Bayco																			0,2					0,2	
24	AB	03E06P1	Pln.E.Boquerón					0,2	0,2				0,4														0,8	
25	AB	03P02P1	Pl.Minatada																					0,2			0,2	
Ic Confluencia Segura-Mundo																												
26	AB	04A02P1	Pl.AgAb.Cenajo				0,2						0,2	0,2	0,4										0,4		1,4	
27	AB	03E03P1	Pl.E.Camarillas			0,1	0,2	0,1					1,6	0,4		0,1									0,3	0,1	2,9	
II Zona Alta 1																												
Ila Zona Alta 1 MD																												
28	MU	02P07P1	Pl.Campo S. Juan		0,2			0,4							0,4	0,6										0,4	2,1	
29	MU	02P05P1	Pl.Casas Navarro		0,2			0,2			0,1	0,1		0,1	0,9	0,4	0,1								0,2	0,5	2,8	
30	MU	02P04P1	Pl.Tarragona									0,6			0,2											0,2	0,2	1,2
31	MU	02M03P1	Pl. Caravaca							0,2	0,2			0,6	2,8		0,4								0,6	1,2	6,0	
32	MU	02E02P1	Pl.E.Argos											0,4		0,4									0,2	0,4	1,4	
33	MU	02A05P1	Pl.AgAb.Argos						0,2			1,2	1,0	1,0	1,8	0,4								0,2	0,4	0,2	6,4	
34	MU	02E03P1	Pl.E.Alfonso XIII									0,4	0,8	0,8	2,2	0,2								0,4	0,4		5,2	
35	MU	02P03P1	Pl.Las Caras		0,1					0,2	0,4	0,2	1,3	0,5	0,9		0,1							0,3	0,1	0,4	4,5	
Iib Zona Alta 1 MI																												
36	MU	02P08P1	Pl.Casa Agüeros																								0,0	
37	MU	02M02P1	Pl. LasPuntillas																					0,3	0,5		0,8	
38	MU	02P01P1	Pl.Jumilla																				0,1	0,8		0,1	1,0	
39	MU	02M01P1	Pl. El Carche-Ametse			0,2	0,4			0,4	0,8											0,4	0,8		0,2		3,2	
40	MU	02P02P1	Pl.La Zarza							0,4	1,2	0,8	0,2									0,4	0,8			0,2	4,0	
41	MU	02E05P1	Pl.E.Judío							1,8	0,7	2,5	0,7	0,2	0,1									0,2	0,1	0,2	6,5	

Listado de la Precipitación Diaria (mm.) (Acumulada de 19/03/2022 08:00 a 20/03/2022 08:00)

			08-09	09-10	10-11	11-12	12-13	13-14	14-15	15-16	16-17	17-18	18-19	19-20	20-21	21-22	22-23	23-00	00-01	01-02	02-03	03-04	04-05	05-06	06-07	07-08	A Origen	
Ilc Zona Alta 1 Río Segura																												
42	MU	02O01P1	Pl. Río Moratalla										0,2	0,4	0,6	0,6	0,8	0,4	0,6	0,4	0,2				0,2		4,4	
43	MU	03P03P1	PL.Serratilla									0,4	0,8	1,4		0,2										0,2	0,2	3,2
44	MU	03A03P1	Pl.Calasparra									1,0	1,0	0,8	1,2	0,2								0,2	0,2	0,2	4,8	
45	MU	02A01P1	Pl.Almadenes		0,1						0,2	0,5	1,0	0,6	1,1	0,1	0,1							0,2	0,2	0,1	4,2	
46	MU	02E06P1	Pl.E.Cárcabo		0,1						0,3	0,3	0,7	0,4	0,6		0,1							0,2	0,1	0,1	2,9	
47	MU	02P06P1	PL.Venta Olivo									2,2	2,2	0,2	0,2												4,8	
48	MU	02R01P1	Pl.Cieza								0,2	0,2	3,5	1,2	1,0									0,9	0,1	0,3	7,4	
49	MU	02E04P1	Pl.E.Moro							0,2	1,8	0,6	0,2	1,4	0,4			0,2						0,4	0,2	0,6	5,9	
III Zona Alta 2																												
IIla Zona Alta 2 MD																												
50	MU	01P03P1	Pl.Pinar Hermoso							0,4	0,2	0,2		0,8									0,4	0,2	1,8	0,6	4,6	
51	MU	01M03P1	Pl. Bullas-Ametse								1,0		0,4	0,6		0,6									2,0	1,6	6,2	
52	MU	01M04P1	Pl. La Selva-Ametse	0,2			0,2			0,2	1,2	0,2		0,2		0,2			0,2		0,2	0,2		0,6	0,8	1,0	0,2	5,6
53	MU	01E03P1	Pl.E. Pliego							1,2	0,2												0,2		0,8	1,6	4,0	
54	MU	01E04P1	Pl.E. Doña Ana							1,2	0,2		0,6	0,1	0,1								0,2		0,9	2,1	5,4	
55	MU	01O02P1	Pl.RíoPliego							2,0	0,1		0,4										0,1		1,1	4,0	7,7	
56	MU	01E01P1	Pl.E. La Cierva							0,6	0,2		2,4		0,4								0,2			1,2	5,0	
57	MU	01O03P1	Pl.RíoMula																							0,4	0,8	1,2
58	MU	01E07P1	Pl.E.Los Rodeos					0,1	0,4	0,2					0,1	0,3							0,2	0,1	0,9	0,5	2,8	
IIlc Zona Alta 2 Río Segura																												
59	MU	02A02P1	Pl.Ojós					0,2	0,2						1,0									1,4	1,2	0,2	1,4	5,6
60	MU	02E01P1	Pl.E.Mayés						0,6	0,6					1,4								0,2		0,2	0,2	0,6	3,5
61	MU	02O03P1	Pl.Rbla Tinajón						0,2						1,2	0,5					0,2			0,8	0,3	0,2	1,4	4,7
62	MU	01O04P1	Pl.Rbla Salada						0,9	0,1												0,1			1,1	0,2	2,4	
IV Zona Media																												
IVa Río Segura - Azud de los Huertos																												
63	MU	01A01P1	Pl.Contraparada						0,2														0,2		2,5		2,9	
64	MU	01A02P1	Pl.Beniscornia					1,0	1,2																0,4		2,6	
65	MU	01A03P1	Pl.Murcia Autovía					1,0	0,5	1,5	0,5										0,1			0,3	0,1	4,0		
66	MU	01A04P1	Pl.Murcia Fica					0,9	0,5	0,9	0,4										0,1			0,4	0,2	3,4		
67	MU	01O05P1	Pl.Reguerón					0,2	0,4												0,2			0,2	0,6	0,2	1,8	
68	MU	01M02P1	Pl. Relojero-Ametse					0,7													0,2				0,6	0,4	1,9	
69	MU	07A01P1	Pl.Beniel					0,2														0,2		0,4	0,8	2,4	4,0	
Vb Rambla Salada - Embalse de Santomera																												
70	MU	01L01P1	Pl.Cab.C.Crevillente																						0,6	1,2	1,8	
71	MU	01E02P1	Pl.E.Santomera																						0,4	2,2	2,6	
V Río Guadalentín																												
Va Alto Guadalentín																												
72	AL	05N01P1	Pln.María										0,6	0,2										0,8	0,6	1,0	3,3	
73	MU	05P03P1	Pl.Venta Castillo									0,2												0,8	1,2	1,8	4,1	
74	MU	05E02P1	Pl.E.Valdeinfierno									0,2												0,4	0,4	0,4	1,0	
75	AL	05A09P1	Pln.Rbla Chirivel											0,2													0,2	
76	AL	05A10P1	Pl.VélezRubio																					0,2	0,9	1,1	2,2	
77	AL	05M01P1	Pl. El Mojonar-Ametse										0,2	0,6										0,4	0,6	0,6	2,4	
78	AL	05A11P1	Pl.Río Chico																				0,2	0,2	0,8	0,8	2,0	
79	AL	05A12P1	Pln.VélezBlanco										0,1										0,2	0,5	0,4	0,9	2,1	

Listado de la Precipitación Diaria (mm.) (Acumulada de 19/03/2022 08:00 a 20/03/2022 08:00)

			08-09	09-10	10-11	11-12	12-13	13-14	14-15	15-16	16-17	17-18	18-19	19-20	20-21	21-22	22-23	23-00	00-01	01-02	02-03	03-04	04-05	05-06	06-07	07-08	A Origen	
116	MU	06A16P1	Pl.Rbla Minglano-Cañarete																								0,0	
117	MU	06A17P1	Pl.RblaQuiñoneros								0,1																0,1	
118	MU	06A14P1	Pl.Rbla Miñarros						0,2			0,2										0,4	0,8	1,0	0,2		2,8	
119	MU	06A10P1	Pl.RM315						0,2	0,3												0,9			0,2	0,2	1,8	
120	MU	06A09P1	Pl.Camposol																		0,2	0,8	0,2	0,4	0,2	0,2	2,0	
121	MU	06A08P1	Pl.LasHermanillas						1,0												0,1	0,5	0,5	0,4	0,2	0,2	2,9	
122	MU	06A07P1	Pl.RM332							1,2	0,2												1,0	0,6		0,4	3,4	
123	MU	06A13P1	Pl.Cedacero			0,1		0,3				0,1	0,1								0,2	0,4	1,9	0,2		0,1	3,4	
124	MU	06P03P1	Pl.Perín					0,2		0,2													1,4			0,2	2,0	
125	MU	06A15P1	Pl.Rbla CabNegro					0,6													0,2	0,2	3,0				4,0	
126	MU	06A12P1	Pl.Canteras			0,1		0,7												0,1	0,4	0,8	2,1	0,2	0,2		4,6	
127	MU	06A11P1	Pl.Los Patojos			0,3	0,1													0,2	0,3	1,8	1,1	0,5		0,1	4,4	
128	MU	06P01P1	Pl.Cartagena			0,3	0,2													0,2	0,3	0,8	3,1	0,3	0,2		5,4	
129	MU	06M01P1	Pl.Rbla Benipila																0,7	0,2	0,6	2,4	0,1	0,2			4,2	
Vllc Ramblas costeras Norte																												
130	MU	06P05P1	Pl.San Javier	0,2			0,2				0,2						0,2					0,2					1,0	
131	MU	06A19P1	Pl. Maraña - Balsicas				0,1		0,9											0,5		0,1				0,2	1,8	
132	A	06L01P1	Pl.CPCCartagena																								0,0	
			a. Máxima	0,4	0,8	0,4	0,4	1,6	1,6	2,0	2,0	2,4	2,2	3,5	5,8	2,8	1,4	1,4	0,8	0,6	0,7	0,8	1,8	3,1	1,2	3,4	4,0	7,7
			b. Mínima	0,1	0,1	0,1	0,1	0,1	0,1	0,1	0,1	0,1	0,1	0,1	0,1	0,1	0,1	0,1	0,2	0,1	0,1	0,1	0,1	0,1	0,1	0,1	0,1	0,0
			c. Suma	2	3	3	4	10	10	13	18	17	19	30	30	22	11	7	2	1	2	6	14	27	20	41	48	360
			d. Nº Pluv. >0	8	12	15	16	23	23	29	31	38	38	34	42	32	29	15	6	4	8	21	32	39	53	75	83	127
			e. Media (c/d)	0,2	0,3	0,2	0,2	0,4	0,4	0,5	0,6	0,4	0,5	0,9	0,7	0,7	0,4	0,5	0,4	0,3	0,3	0,3	0,4	0,7	0,4	0,5	0,6	2,8

Observaciones: Datos provisionales, obtenidos en tiempo real sin contrastar	Intensidades Horarias: Intervalo en blanco: Precipitación 0 Intervalo en gris.: No hay dato	Precipitación a Origen: >0 10 20 30 50 100 150
	 <ul style="list-style-type: none"> Débil (>0 - <2) Moderada (>=2 - <15) Fuerte (>=15 - <30) Muy Fuerte (>=30 - <60) Torrencial (>=60) 	