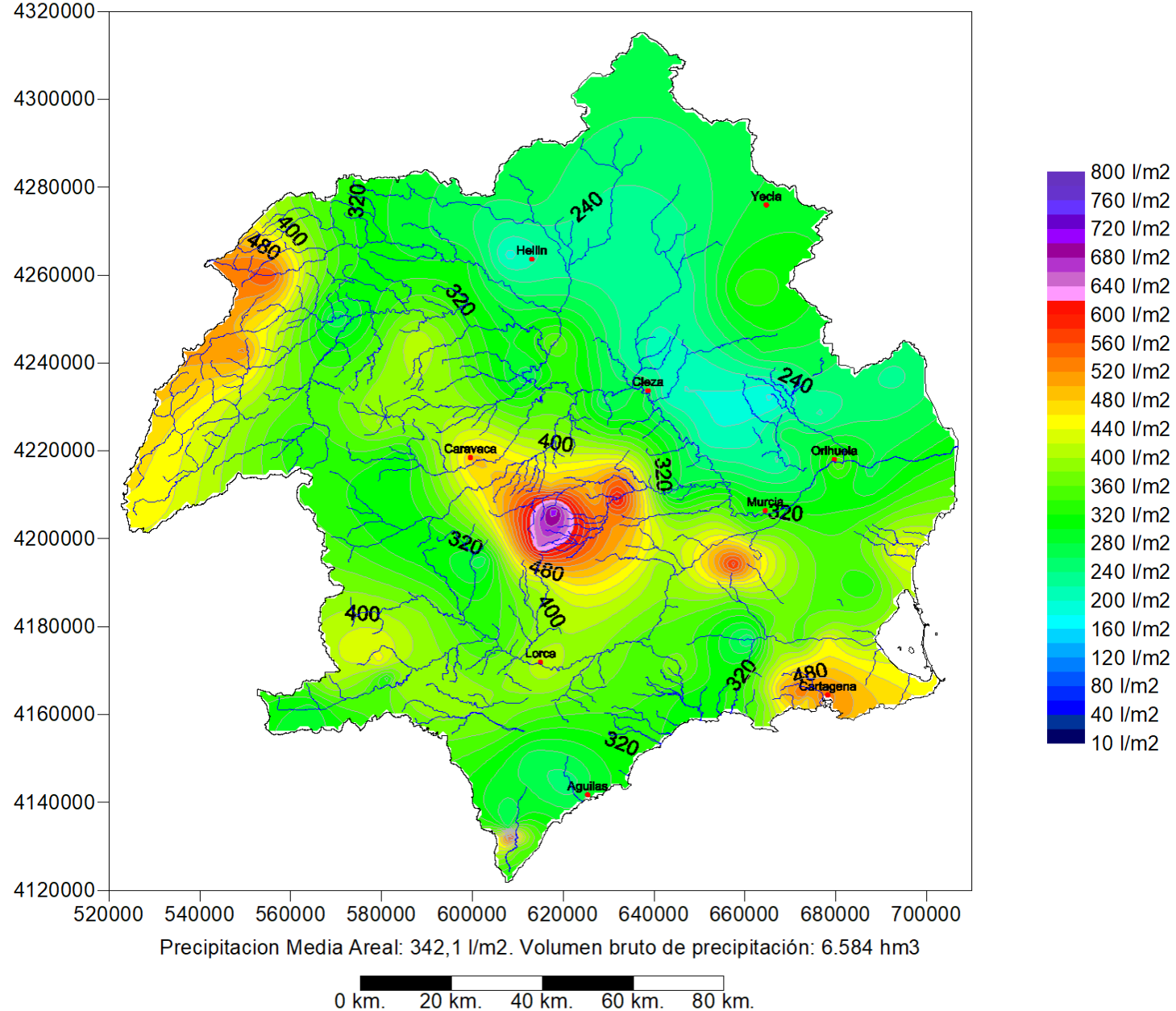


Distribución Espacial de la Precipitación Anual (mm). (Acumulada de 01/10/2021 08:00 a 10/06/2022 08:00)

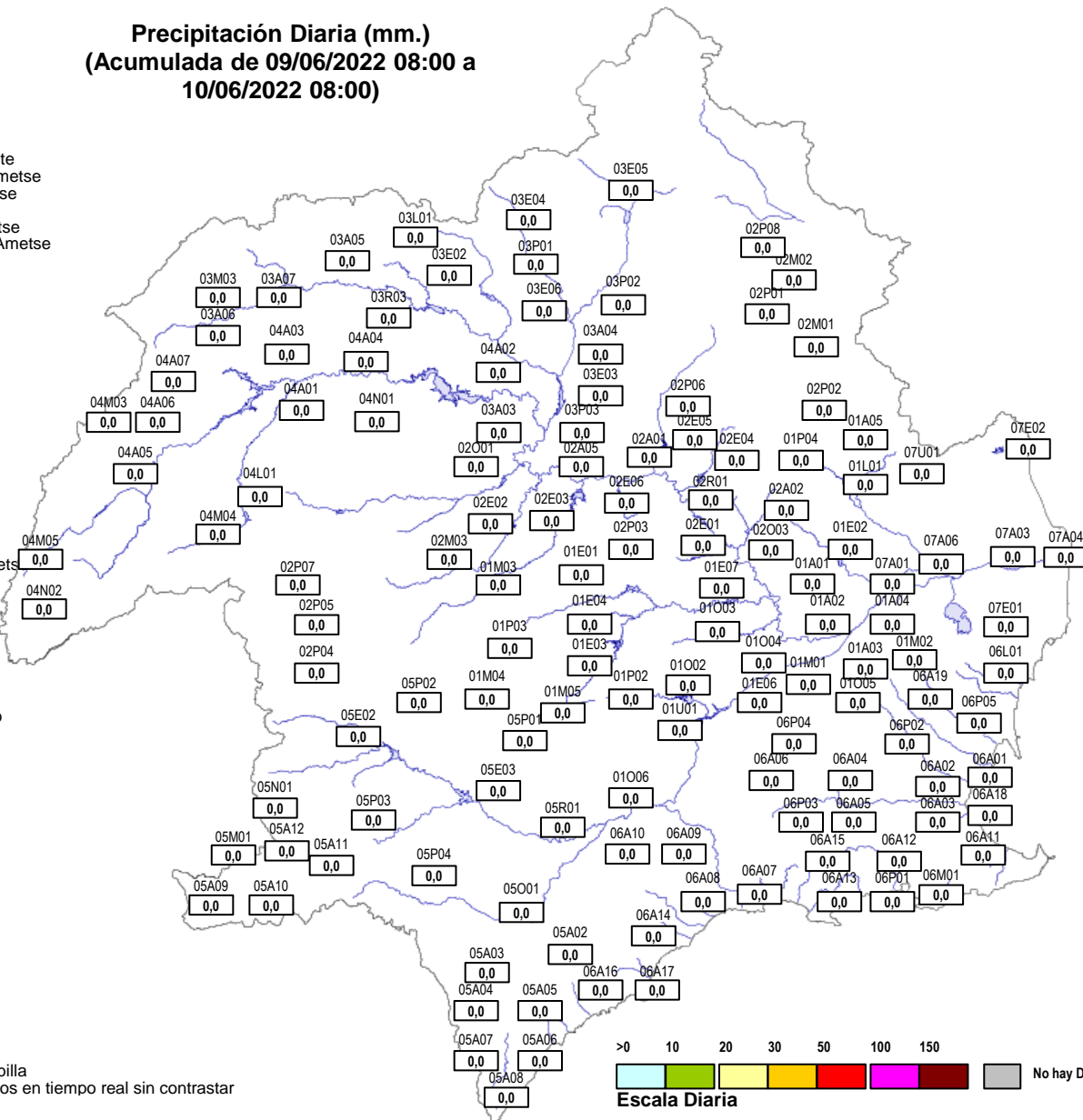
Pluviómetros Adoptados: SAIH. Método de interpolación: Kriging variograma lineal con Quadratic Drift. Resolución de la malla en metros = 1000. (Datos provisionales, obtenidos en tiempo real sin contrastar)





Precipitación Diaria (mm.) (Acumulada de 09/06/2022 08:00 a 10/06/2022 08:00)

- 01A01 Pl.Contraparada
01A02 Pl.Beniscornia
01A03 Pl.Murcia Autovia
01A04 Pl.Murcia Fica
01A05 Pl.Río Chicamo
01E01 Pl.E.La Cierva
01E02 Pl.E.Santomera
01E03 Pl.E. Pliego
01E04 Pl.E. Doña Ana
01E06 Pl.E.JoséBautista
01E07 Pl.E.Los Rodeos
01L01 Pl.Cab.C.Crevillente
01M01 Pl.MajalBlanco-Ametse
01M02 Pl. Reloiero-Ametse
01M03 Pl. Bullas-Ametse
01M04 Pl. La Selva-Ametse
01M05 Pl. Coll.Bermejo-Ametse
01O02 Pl.RíoPliego
01O03 Pl.RíoMula
01O04 Pl.Rbla Salada
01O05 Pl.Requerón
01O06 Pl.Paretón
01P02 Pl.Caserío Gebas
01P03 Pl.Pinar Hermoso
01P04 Pl.Baños Fortuna
01U01 Pl.I.Alhama
02A01 Pl.Almadenes
02A02 Pl.Ojós
02A05 Pl.AqAb.Argos
02E01 Pl.E.Mavés
02E02 Pl.E.Argos
02E03 Pl.E.Alfonso XIII
02E04 Pl.E.Moro
02E05 Pl.E.Judio
02E06 Pl.E.Cárcabo
02M01 Pl. El Carche-Amets
02M02 Pl. LasPuntillas
02M03 Pl. Caravaca
02O01 Pl. Río Moratalla
02O03 Pl.Rbla Tinaión
02P01 Pl.Jumilla
02P02 Pl.La Zarza
02P03 Pl.Las Caras
02P04 Pl.Tarraçova
02P05 Pl.Casas Navarro
02P06 Pl.Venta Olivo
02P07 Pl.Campo S. Juan
02P08 Pl.Casa Aqueros
02R01 Pl.Cieza
03A03 Pl.Calasparrá
03A04 Pl.Azaraque
03A05 Pl.Liétor
03A06 Pln.Riópar
03A07 Pln.Boqarra
03E02 Pl.E.Talave
03E03 Pl.E.Camarillas
03E04 Pln.E.Charcos
03E05 Pln.E.Bavco
03E06 Pln.E.Boquerón
03L01 Pl.Cola A.T.S.
03M03 Pl. Paterna
03P01 Pl.Tobarra
03P02 Pl.Minatada
03P03 Pl.Serratilla
03R03 Pl.Azud Liétor
04A01 Pl.ConfluenciaTaibilla



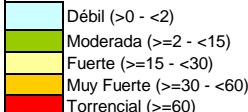

- 04A02 Pl.AqAb.Cenajo
04A03 Pl.AqAb.Fuensanta
04A04 Pl.A.El Gallego
04A05 Pl.Las Juntas
04A06 Pln.La Graya
04A07 Pln.RíoTus
04L01 Pl.CanalAltoTaibilla
04M03 Pl. EM. Arquellite
04M04 Pl. EM. Nerpio
04M05 Pl. EM. Stgo.Espada
04N01 Pln.Férez
04N02 Pln.Don Domingo
05A02 Pl.La Escarihuela
05A03 Pl.Pulpí
05A04 Pl.Rbla Pinar
05A05 Pl.Rbla Guazamara
05A06 Pl.Rbla Gachas
05A07 Pl.Rbla Canalejas
05A08 Pl.Río Alanzora
05A09 Pln.Rbla Chirivel
05A10 Pl.VélezRubio
05A11 Pl.Río Chico
05A12 Pln.VélezBlanco
05E02 Pl.E.Valdeinferno
05E03 Pl.E.Puentes
05M01 Pl. El Mojonar-Ametse
05N01 Pln.María
05O01 Pl. Rbla Noqalte
05P01 Pl.Zarzadilla Totana
05P02 Pl.Dofia Inés
05P03 Pl.Venta Castillo
05P04 Pl.Cab.RblaNoqalte
05R01 Pl. Lorca
06A01 Pl.La Puebla
06A02 Pl.Pozo Estrecho
06A03 Pl.Rbla Albuñón
06A04 Pl.El Estrecho
06A05 Pl.Fuente Alamo
06A06 Pl.Los Cegarras
06A07 Pl.RM332
06A08 Pl.LasHermanillas
06A09 Pl.Camosol
06A10 Pl.RM315
06A11 Pl.Los Patoios
06A12 Pl.Canteras
06A13 Pl.Cedacero
06A14 Pl.Rbla Miñarros
06A15 Pl.Rbla CabNegro
06A16 Pl.Rbla Minglano-Cañarete
06A17 Pl.RblaQuiñoneros
06A18 Pl.Desemb.Albuñón
06A19 Pl. Maraña - Balsicas
06L01 Pl.CPCCartagena
06M01 Pl.Rbla Benipila
06P01 Pl.Cartagena
06P02 Pl.Torre Pacheco
06P03 Pl.Perín
06P04 Pl.La Murta
06P05 Pl.San Javier
07A01 Pl.Beniél
07A03 Pl.Jacarilla
07A04 Pl.Rojales
07A06 Pl. Orihuela
07E01 Pl.E.La Pedrera
07E02 Pl.E.Crevillente
07U01 Pl.ETAP Torrealta

Datos provisionales, obtenidos en tiempo real sin contrastar



Listado de la Precipitación Diaria (mm.) (Acumulada de 09/06/2022 08:00 a 10/06/2022 08:00)

				08-09	09-10	10-11	11-12	12-13	13-14	14-15	15-16	16-17	17-18	18-19	19-20	20-21	21-22	22-23	23-00	00-01	01-02	02-03	03-04	04-05	05-06	06-07	07-08	A Origen	
116	MU	06A16P1	Pl.Rbla Minglano-Cañarete																									0,0	
117	MU	06A17P1	Pl.RblaQuiñoneros																										0,0
118	MU	06A14P1	Pl.Rbla Miñarros																										0,0
119	MU	06A10P1	Pl.RM315																										0,0
120	MU	06A09P1	Pl.Camposol																										0,0
121	MU	06A08P1	Pl.LasHermanillas																										0,0
122	MU	06A07P1	Pl.RM332																										0,0
123	MU	06A13P1	Pl.Cedacero																										0,0
124	MU	06P03P1	Pl.Perín																										0,0
125	MU	06A15P1	Pl.Rbla CabNegro																										0,0
126	MU	06A12P1	Pl.Canteras																										0,0
127	MU	06A11P1	Pl.Los Patojos																										0,0
128	MU	06P01P1	Pl.Cartagena																										0,0
129	MU	06M01P1	Pl.Rbla Benipila																										0,0
Vilc Ramblas costeras Norte																													
130	MU	06P05P1	Pl.San Javier																										0,0
131	MU	06A19P1	Pl. Maraña - Balsicas																										0,0
132	A	06L01P1	Pl.CPCCartagena																										0,0
		a. Máxima		0,0	0,0	0,0	0,0	0,0	0,0	0,0	0,0	0,0	0,0	0,0	0,0	0,0	0,0	0,0	0,0	0,0	0,0	0,0	0,0	0,0	0,0	0,0	0,0	0,0	0,0
		b. Mínima		0,0	0,0	0,0	0,0	0,0	0,0	0,0	0,0	0,0	0,0	0,0	0,0	0,0	0,0	0,0	0,0	0,0	0,0	0,0	0,0	0,0	0,0	0,0	0,0	0,0	0,0
		c. Suma		0	0	0	0	0	0	0	0	0	0	0	0	0	0	0	0	0	0	0	0	0	0	0	0	0	0
		d. Nº Pluv. >0		0	0	0	0	0	0	0	0	0	0	0	0	0	0	0	0	0	0	0	0	0	0	0	0	0	0
		e. Media (c/d)		0,0	0,0	0,0	0,0	0,0	0,0	0,0	0,0	0,0	0,0	0,0	0,0	0,0	0,0	0,0	0,0	0,0	0,0	0,0	0,0	0,0	0,0	0,0	0,0	0,0	0,0

Observaciones: Datos provisionales, obtenidos en tiempo real sin contrastar	Intensidades Horarias:  <ul style="list-style-type: none"> Débil (>0 - <2) Moderada (>=2 - <15) Fuerte (>=15 - <30) Muy Fuerte (>=30 - <60) Torrencial (>=60) 	Precipitación a Origen:  <ul style="list-style-type: none"> >0 10 20 30 50 100 150
Intervalo en blanco: Precipitación 0	Intervalo en gris.: No hay dato	