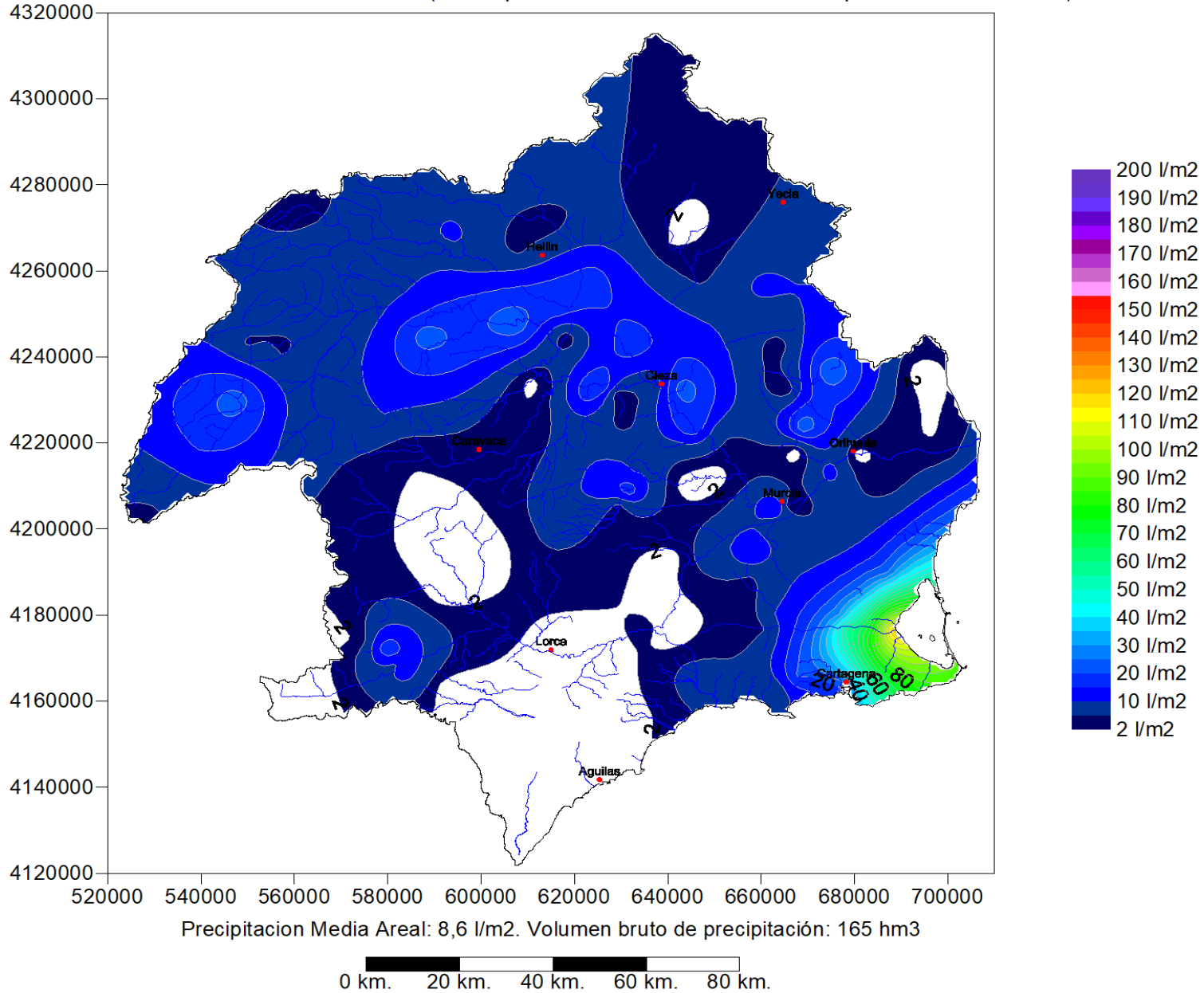


Distribución Espacial de la Precipitación Anual (mm). (Acumulada de 01/10/2022 08:00 a 10/10/2022 08:00)

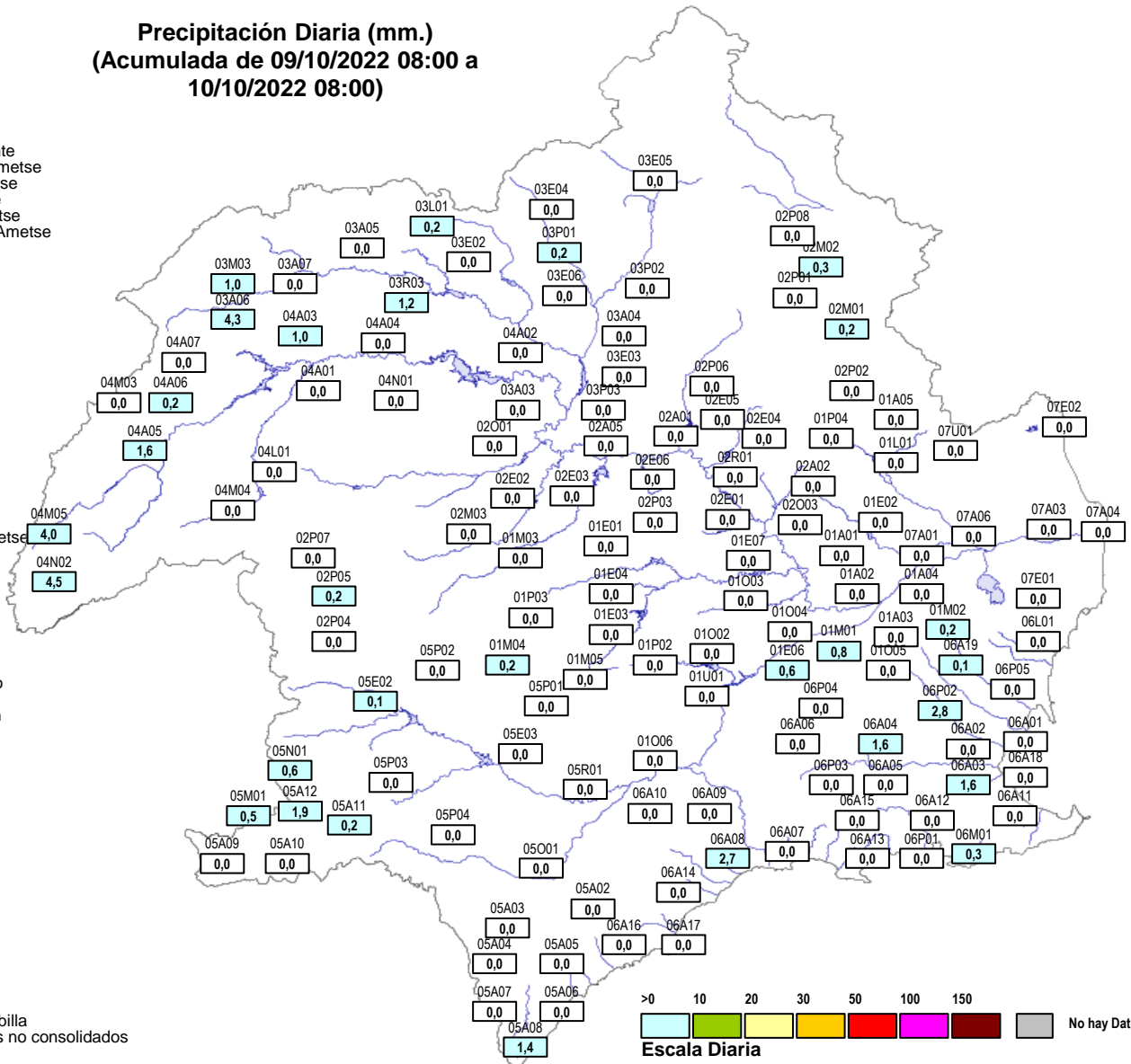
Pluviómetros Adoptados: SAIH. Método de interpolación: Kriging variograma lineal con Quadratic Drift. Resolución de la malla en metros = 1000. (Datos provisionales, obtenidos en tiempo real sin contrastar)



- 01A01 Pl. Contraparada
- 01A02 Pl. Beniscornia
- 01A03 Pl. Murcia Autovía
- 01A04 Pl. Murcia Fica
- 01A05 Pl. Río Chicamo
- 01E01 Pl. E. La Cierva
- 01E02 Pl. E. Santomera
- 01E03 Pl. E. Pliego
- 01E04 Pl. E. Doña Ana
- 01E06 Pl. E. JoséBautista
- 01E07 Pl. E. Los Rodeos
- 01L01 Pl. Cab. C. Crevillente
- 01M01 Pl. MaijalBlanco-Ametse
- 01M02 Pl. Relojero-Ametse
- 01M03 Pl. Bullas-Ametse
- 01M04 Pl. La Selva-Ametse
- 01M05 Pl. Coll. Bermeio-Ametse
- 01O02 Pl. RíoPlieco
- 01O03 Pl. RíoMula
- 01O04 Pl. Rbla Salada
- 01O05 Pl. Requerón
- 01O06 Pl. Paretón
- 01P02 Pl. Caserío Gebas
- 01P03 Pl. Pinar Hermoso
- 01P04 Pl. Baños Fortuna
- 01U01 Pl. I. Alhama
- 02A01 Pl. Almadenes
- 02A02 Pl. Oíos
- 02A05 Pl. Aq.Ab. Arqos
- 02E01 Pl. E. Mavés
- 02E02 Pl. E. Arqos
- 02E03 Pl. E. Alfonso XIII
- 02E04 Pl. E. Moro
- 02E05 Pl. E. Judío
- 02E06 Pl. E. Cárcabo
- 02M01 Pl. El Carche-Ametse
- 02M02 Pl. LasPuntillas
- 02M03 Pl. Caravaca
- 02O01 Pl. Río Moratalla
- 02O03 Pl. Rbla Tinajón
- 02P01 Pl. Jumilla
- 02P02 Pl. La Zarza
- 02P03 Pl. Las Caras
- 02P04 Pl. Tarracoiva
- 02P05 Pl. Casas Navarro
- 02P06 Pl. Venta Olivo
- 02P07 Pl. Campo S. Juan
- 02P08 Pl. Casa Aúeros
- 02R01 Pl. Cieza
- 03A03 Pl. Calasparra
- 03A04 Pl. Azaraque
- 03A05 Pl. Liétor
- 03A06 Pl. n. Riopar
- 03A07 Pl. n. Bogarra
- 03E02 Pl. E. Talave
- 03E03 Pl. E. Camarillas
- 03E04 Pl. n. E. Charcos
- 03E05 Pl. n. E. Bavco
- 03E06 Pl. n. E. Boquerón
- 03L01 Pl. Cola A. T. S.
- 03M03 Pl. Paterna
- 03P01 Pl. Tobarra
- 03P02 Pl. Minateda
- 03P03 Pl. L. Serratilla
- 03R03 Pl. Azud Liétor
- 04A01 Pl. ConfluenciaTaibilla

Datos provisionales, filtrados no consolidados

Precipitación Diaria (mm.)
(Acumulada de 09/10/2022 08:00 a 10/10/2022 08:00)



- 04A02 Pl. AqAb. Cenaio
- 04A03 Pl. AqAb. Fuensanta
- 04A04 Pl. A. El Gallego
- 04A05 Pl. Las Juntas
- 04A06 Pl. n. La Grava
- 04A07 Pl. n. RíoTus
- 04L01 Pl. CanalAltoTaibilla
- 04M03 Pl. EM. Arguellite
- 04M04 Pl. EM. Nerpio
- 04M05 Pl. EM. Stgo. Espada
- 04N01 Pl. n. Férrez
- 04N02 Pl. n. Don Domingo
- 05A02 Pl. La Escarihuela
- 05A03 Pl. Pulví
- 05A04 Pl. Rbla Pinar
- 05A05 Pl. Rbla Guazamara
- 05A06 Pl. Rbla Gachas
- 05A07 Pl. Rbla Canaleías
- 05A08 Pl. Río Almanzora
- 05A09 Pl. n. Rbla Chirivel
- 05A10 Pl. VélezRubio
- 05A11 Pl. Río Chico
- 05A12 Pl. n. VélezBlanco
- 05E02 Pl. E. Valdeinfierno
- 05E03 Pl. E. Puentes
- 05M01 Pl. El Mojonar-Ametse
- 05N01 Pl. n. Maria
- 05O01 Pl. Rbla Noqalte
- 05P01 Pl. Zarzadilla Totana
- 05P02 Pl. Doña Inés
- 05P03 Pl. Venta Castillo
- 05P04 Pl. Cab. RblaNoqalte
- 05R01 Pl. Lorca
- 06A01 Pl. La Puebla
- 06A02 Pl. Pozo Estrecho
- 06A03 Pl. Rbla Albuñón
- 06A04 Pl. El Estrecho
- 06A05 Pl. Fuente Alamo
- 06A06 Pl. Los Ceqarras
- 06A07 Pl. RM332
- 06A08 Pl. LasHermanillas
- 06A09 Pl. Camposol
- 06A10 Pl. RM315
- 06A11 Pl. Los Patoios
- 06A12 Pl. Canteras
- 06A13 Pl. Cedacero
- 06A14 Pl. Rbla Miñarros
- 06A15 Pl. Rbla CabNegro
- 06A16 Pl. Rbla Minglano-Cañarete
- 06A17 Pl. Rbla Quiñoneros
- 06A18 Pl. Desemb. Albuñón
- 06A19 Pl. Maraña - Balsicas
- 06L01 Pl. CPCCartagena
- 06M01 Pl. Rbla Benipila
- 06P01 Pl. Cartagena
- 06P02 Pl. Torre Pacheco
- 06P03 Pl. Perin
- 06P04 Pl. La Murta
- 06P05 Pl. San Javier
- 07A01 Pl. Beniel
- 07A03 Pl. Jacarilla
- 07A04 Pl. Roiales
- 07A06 Pl. Orihuela
- 07E01 Pl. E. La Pedrera
- 07E02 Pl. E. Crevillente
- 07U01 Pl. ETAP Torrealta

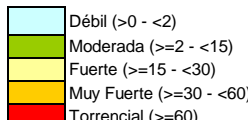
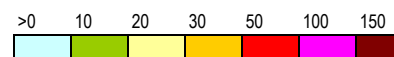


Listado de la Precipitación Diaria (mm.) (Acumulada de 09/10/2022 08:00 a 10/10/2022 08:00)

| | | | | 08-09 | 09-10 | 10-11 | 11-12 | 12-13 | 13-14 | 14-15 | 15-16 | 16-17 | 17-18 | 18-19 | 19-20 | 20-21 | 21-22 | 22-23 | 23-00 | 00-01 | 01-02 | 02-03 | 03-04 | 04-05 | 05-06 | 06-07 | 07-08 | A Origen | | | |
|----------------------------------|----|---------|-------------------------|-------|-------|-------|-------|-------|-------|-------|-------|-------|-------|-------|-------|-------|-------|-------|-------|-------|-------|-------|-------|-------|-------|-------|-------|----------|--|--|--|
| 75 | AL | 05A09P1 | Pln.Rbla Chirivel | | | | | | | | | | | | | | | | | | | | | | | | | 0,0 | | | |
| 76 | AL | 05A10P1 | Pl.VélezRubio | | | | | | | | | | | | | | | | | | | | | | | | | 0,0 | | | |
| 77 | AL | 05M01P1 | Pl. El Mojonar-Ametse | | | | | | | | | | | 0,1 | | 0,4 | | | | | | | | | | | | 0,5 | | | |
| 78 | AL | 05A11P1 | Pl.Río Chico | | | | | | | | | | | 0,2 | | | | | | | | | | | | | | 0,2 | | | |
| 79 | AL | 05A12P1 | Pln.VélezBlanco | | | | | | | | | | 0,2 | 1,6 | 0,1 | | | | | | | | | | | | | 1,9 | | | |
| 80 | MU | 05P02P1 | Pl.Doña Inés | | | | | | | | | | | | | | | | | | | | | | | | | 0,0 | | | |
| Vb Medio Guadalentín | | | | | | | | | | | | | | | | | | | | | | | | | | | | | | | |
| 81 | MU | 05P04P1 | Pl.Cab.RblaNogalte | | | | | | | | | | | | | | | | | | | | | | | | | 0,0 | | | |
| 82 | MU | 05E03P1 | Pl.E.Puentes | | | | | | | | | | | | | | | | | | | | | | | | | 0,0 | | | |
| 83 | MU | 05P01P1 | Pl.Zaradilla Totana | | | | | | | | | | | | | | | | | | | | | | | | | 0,0 | | | |
| 84 | MU | 05O01P1 | Pl. Rbla Nogalte | | | | | | | | | | | | | | | | | | | | | | | | | 0,0 | | | |
| 85 | MU | 05R01P1 | Pl. Lorca | | | | | | | | | | | | | | | | | | | | | | | | | 0,0 | | | |
| Vc Bajo Guadalentín | | | | | | | | | | | | | | | | | | | | | | | | | | | | | | | |
| 86 | MU | 01O06P1 | Pl.Paretón | | | | | | | | | | | | | | | | | | | | | | | | | 0,0 | | | |
| 87 | MU | 01P02P1 | Pl.Caserío Gebas | | | | | | | | | | | | | | | | | | | | | | | | | 0,0 | | | |
| 88 | MU | 01M05P1 | Pl. Coll.Bermejo-Ametse | | | | | | | | | | | | | | | | | | | | | | | | | 0,0 | | | |
| 89 | MU | 01U01P1 | Pl.I.Alhama | | | | | | | | | | | | | | | | | | | | | | | | | 0,0 | | | |
| 90 | MU | 01E06P1 | Pl.E.JoséBautista | | | | 0,4 | 0,2 | | | | | | | | | | | | | | | | | | | | 0,6 | | | |
| Vd Sangonera-Reguerón | | | | | | | | | | | | | | | | | | | | | | | | | | | | | | | |
| 91 | MU | 01M01P1 | Pl.MajalBlanco-Ametse | | | | 0,6 | | | | | | | | | | | | | | | | | | 0,2 | | | 0,8 | | | |
| VI Zona Baja | | | | | | | | | | | | | | | | | | | | | | | | | | | | | | | |
| Vla Zona Baja Río Segura | | | | | | | | | | | | | | | | | | | | | | | | | | | | | | | |
| 92 | A | 07A06P1 | Pl. Orihuela | | | | | | | | | | | | | | | | | | | | | | | | | 0,0 | | | |
| 93 | A | 07E01P1 | Pl.E.La Pedrera | | | | | | | | | | | | | | | | | | | | | | | | | 0,0 | | | |
| 94 | A | 07A03P1 | Pl.Jacarilla | | | | | | | | | | | | | | | | | | | | | | | | | 0,0 | | | |
| 95 | A | 07A04P1 | Pl.Rojales | | | | | | | | | | | | | | | | | | | | | | | | | 0,0 | | | |
| Vlb Chicamo-Santomera | | | | | | | | | | | | | | | | | | | | | | | | | | | | | | | |
| 96 | MU | 01A05P1 | Pl.Río Chicamo | | | | | | | | | | | | | | | | | | | | | | | | | 0,0 | | | |
| 97 | MU | 01P04P1 | Pl.Baños Fortuna | | | | | | | | | | | | | | | | | | | | | | | | | 0,0 | | | |
| Vlc Crevillente-Levante | | | | | | | | | | | | | | | | | | | | | | | | | | | | | | | |
| 98 | A | 07U01P1 | Pl.ETAP Torrealta | | | | | | | | | | | | | | | | | | | | | | | | | 0,0 | | | |
| 99 | A | 07E02P1 | Pl.E.Crevillente | | | | | | | | | | | | | | | | | | | | | | | | | 0,0 | | | |
| VII Ramblas Costeras | | | | | | | | | | | | | | | | | | | | | | | | | | | | | | | |
| Vila Rambla del Albuñón | | | | | | | | | | | | | | | | | | | | | | | | | | | | | | | |
| 100 | MU | 06P04P1 | Pl.La Murta | | | | | | | | | | | | | | | | | | | | | | | | | 0,0 | | | |
| 101 | MU | 06A05P1 | Pl.Fuente Álamo | | | | | | | | | | | | | | | | | | | | | | | | | 0,0 | | | |
| 102 | MU | 06A06P1 | Pl.Los Cegarras | | | | | | | | | | | | | | | | | | | | | | | | | 0,0 | | | |
| 103 | MU | 06A04P1 | Pl.El Estrecho | | | | | | | | | | | | 1,6 | | | | | | | | | | | | | 1,6 | | | |
| 104 | MU | 06A03P1 | Pl.Rbla Albuñón | | | | | | | | | | | | 1,4 | 0,2 | | | | | | | | | | | | 1,6 | | | |
| 105 | MU | 06P02P1 | Pl.Torre Pacheco | | | | | | | | | | | | 0,2 | 2,6 | | | | | | | | | | | | 2,8 | | | |
| 106 | MU | 06A02P1 | Pl.Pozo Estrecho | | | | | | | | | | | | | | | | | | | | | | | | | 0,0 | | | |
| 107 | MU | 06A01P1 | Pl.La Puebla | | | | | | | | | | | | | | | | | | | | | | | | | 0,0 | | | |
| 108 | MU | 06A18P1 | Pl.Desemb.Albuñón | | | | | | | | | | | | | | | | | | | | | | | | | 0,0 | | | |
| VIlb Ramblas costeras Sur | | | | | | | | | | | | | | | | | | | | | | | | | | | | | | | |

Listado de la Precipitación Diaria (mm.) (Acumulada de 09/10/2022 08:00 a 10/10/2022 08:00)

| | | | | 08-09 | 09-10 | 10-11 | 11-12 | 12-13 | 13-14 | 14-15 | 15-16 | 16-17 | 17-18 | 18-19 | 19-20 | 20-21 | 21-22 | 22-23 | 23-00 | 00-01 | 01-02 | 02-03 | 03-04 | 04-05 | 05-06 | 06-07 | 07-08 | A Origen | |
|-----|----|---------|------------------------------------|----------------|-------|-------|-------|-------|-------|-------|-------|-------|-------|-------|-------|-------|-------|-------|-------|-------|-------|-------|-------|-------|-------|-------|-------|----------|-----|
| 109 | MU | 05A02P1 | Pl.La Escarihuela | | | | | | | | | | | | | | | | | | | | | | | | | 0,0 | |
| 110 | AL | 05A03P1 | Pl.Pulpí | | | | | | | | | | | | | | | | | | | | | | | | | 0,0 | |
| 111 | AL | 05A04P1 | Pl.Rbla Pinar | | | | | | | | | | | | | | | | | | | | | | | | | 0,0 | |
| 112 | AL | 05A05P1 | Pl.Rbla Guazamara | | | | | | | | | | | | | | | | | | | | | | | | | 0,0 | |
| 113 | AL | 05A06P1 | Pl.Rbla Gachas | | | | | | | | | | | | | | | | | | | | | | | | | 0,0 | |
| 114 | AL | 05A07P1 | Pl.Rbla Canalejas | | | | | | | | | | | | | | | | | | | | | | | | | 0,0 | |
| 115 | AL | 05A08P1 | Pl.Río Almanzora | | | | | 1,2 | | | | | 0,2 | | | | | | | | | | | | | | | 1,4 | |
| 116 | MU | 06A16P1 | Pl.Rbla Minglano-Cañarete | | | | | | | | | | | | | | | | | | | | | | | | | 0,0 | |
| 117 | MU | 06A17P1 | Pl.Rbla Quiñoneros | | | | | | | | | | | | | | | | | | | | | | | | | 0,0 | |
| 118 | MU | 06A14P1 | Pl.Rbla Miñarros | | | | | | | | | | | | | | | | | | | | | | | | | 0,0 | |
| 119 | MU | 06A10P1 | Pl.RM315 | | | | | | | | | | | | | | | | | | | | | | | | | 0,0 | |
| 120 | MU | 06A09P1 | Pl.Camposol | | | | | | | | | | | | | | | | | | | | | | | | | 0,0 | |
| 121 | MU | 06A08P1 | Pl.LasHermanillas | 0,8 | 2,0 | | | | | | | | | | | | | | | | | | | | | | | 2,7 | |
| 122 | MU | 06A07P1 | Pl.RM332 | | | | | | | | | | | | | | | | | | | | | | | | | 0,0 | |
| 123 | MU | 06A13P1 | Pl.Cedacero | | | | | | | | | | | | | | | | | | | | | | | | | 0,0 | |
| 124 | MU | 06P03P1 | Pl.Perín | | | | | | | | | | | | | | | | | | | | | | | | | 0,0 | |
| 125 | MU | 06A15P1 | Pl.Rbla CabNegro | | | | | | | | | | | | | | | | | | | | | | | | | 0,0 | |
| 126 | MU | 06A12P1 | Pl.Canteras | | | | | | | | | | | | | | | | | | | | | | | | | 0,0 | |
| 127 | MU | 06A11P1 | Pl.Los Patojos | | | | | | | | | | | | | | | | | | | | | | | | | 0,0 | |
| 128 | MU | 06P01P1 | Pl.Cartagena | | | | | | | | | | | | | | | | | | | | | | | | | 0,0 | |
| 129 | MU | 06M01P1 | Pl.Rbla Benipila | | 0,3 | | | | | | | | | | | | | | | | | | | | | | | 0,3 | |
| | | | Vilc Ramblas costeras Norte | | | | | | | | | | | | | | | | | | | | | | | | | | |
| 130 | MU | 06P05P1 | Pl.San Javier | | | | | | | | | | | | | | | | | | | | | | | | | 0,0 | |
| 131 | MU | 06A19P1 | Pl. Maraña - Balsicas | | | 0,1 | | | | | | | | | | | | | | | | | | | | | | 0,1 | |
| 132 | A | 06L01P1 | Pl.CPCCartagena | | | | | | | | | | | | | | | | | | | | | | | | | 0,0 | |
| | | | | a. Máxima | 0,8 | 2,0 | 2,6 | 0,6 | 1,2 | 0,0 | 0,2 | 0,0 | 0,2 | 0,2 | 1,6 | 1,4 | 1,6 | 2,8 | 2,5 | 0,2 | 0,4 | 0,4 | 1,3 | 0,4 | 0,0 | 0,2 | 0,3 | 0,0 | 4,5 |
| | | | | b. Mínima | 0,2 | 0,2 | 0,1 | 0,4 | 0,2 | 0,0 | 0,2 | 0,0 | 0,2 | 0,2 | 0,1 | 0,1 | 0,1 | 0,2 | 0,2 | 0,2 | 0,4 | 0,2 | 1,3 | 0,2 | 0,0 | 0,2 | 0,3 | 0,0 | 0,0 |
| | | | | c. Suma | 1 | 6 | 3 | 1 | 2 | 0 | 0 | 0 | 0 | 1 | 2 | 2 | 4 | 5 | 5 | 0 | 0 | 1 | 1 | 1 | 0 | 0 | 0 | 0 | 35 |
| | | | | d. Nº Pluv. >0 | 3 | 6 | 3 | 2 | 3 | 0 | 1 | 0 | 1 | 3 | 3 | 3 | 5 | 5 | 3 | 1 | 1 | 2 | 1 | 2 | 0 | 1 | 1 | 0 | 29 |
| | | | | e. Media (c/d) | 0,4 | 0,9 | 1,0 | 0,5 | 0,5 | 0,0 | 0,2 | 0,0 | 0,2 | 0,2 | 0,6 | 0,8 | 0,7 | 1,0 | 1,5 | 0,2 | 0,4 | 0,3 | 1,3 | 0,3 | 0,0 | 0,2 | 0,3 | 0,0 | 1,2 |

| | | |
|---|---|--|
| Observaciones: Datos provisionales, filtrados no consolidados | Intensidades Horarias:  | Precipitación a Origen:  |
| Intervalo en blanco: Precipitación 0 Intervalo en gris.: No hay dato | | |